


BAB

11

PELAKSANAAN DAN PEMANTAUAN



PENGENALAN

DPF Desa Negara menjadi rujukan utama bagi pembangunan desa yang lebih strategik dan berdaya laksana. Dasar-dasar yang disediakan dapat memastikan pencapaian visi Desa Sejahtera, Negara Sejahtera. Projek atau program tertentu perlu dilaksanakan seperti yang telah dinyatakan di dalam langkah setiap strategi. Semua projek atau program yang dilaksanakan perlu didaftarkan ke dalam CHARMs bagi tujuan pemantauan.



Pada tahun 2020, 2025 dan 2030, DPF Desa Negara akan dipantau secara menyeluruh untuk memastikan pernyataan dasar yang digubal dilaksanakan dengan efektif dan menjadikan DPF Desa Negara sebuah dokumen dasar negara yang komprehensif.

Terdapat tiga fasa pelaksanaan telah dicadangkan di dalam DPF Desa Negara yang bermula tahun 2017 sehingga 2030. Projek atau program yang dicadangkan perlu dilaksanakan mengikut sasaran yang ditetapkan bagi memantau tahap pelaksanaan sesuatu pernyataan dasar.

Kaedah pelaksanaan dan pemantauan DPF Desa Negara dijelaskan secara terperinci bagi memudahkan pelaksana dan agensi-agensi terlibat dalam pembangunan desa memahami cara penggunaan DPF Desa Negara agar pelaksanaan dasar dapat dilakukan dengan sistematik. Pelaksanaan dan penilaian polisi dalam konteks CHARMs, proses pelaksanaan projek atau program DPF Desa Negara serta model pelaksanaan projek atau program ke dalam CHARMs juga dijelaskan secara menyeluruh.

PELAKSANAAN DAN PENILAIAN DPF DESA NEGARA DALAM KONTEKS CHARMS

Seperti yang telah dijelaskan dalam Bab 10, CHARMS merupakan sistem profil desa yang membantu pemantauan DPF Desa Negara. CHARMS juga berupaya untuk menghasilkan analisis pencapaian polisi. Oleh itu, pelaksanaan polisi DPF Desa Negara akan menjadi pemboleh ubah utama dalam penganalisaan ini.

ANALISIS UTAMA YANG DIHASILKAN DARIPADA CHARMS

- Analisis kemampuan kampung
- Analisis agihan sumber
- **Analisis pencapaian polisi**

PROSES PENILAIAN PENCAPAIAN POLISI DPF DESA NEGARA MELALUI CHARMS



CHARMS merupakan sistem yang penting dalam penyimpanan maklumat mengenai projek atau program yang dilaksanakan bagi membuat penilaian pencapaian DPF Desa Negara. Sebarang perubahan spatial daripada projek yang dijalankan dapat dikemas kini secara terus ke dalam analisis agihan sumber. CHARMS merupakan sistem atas talian yang juga mempunyai ciri-ciri mengemas kini maklumat penilaian secara automatik.

PROSES PELAKSANAAN PROJEK DPF DESA NEGARA

Terdapat empat peringkat dalam proses pelaksanaan DPF Desa Negara yang merangkumi pembentukan DPF Desa Negara, pengenalpastian projek atau program mengikut kesesuaian pembangunan desa, pelaksanaan projek atau program DPF Desa Negara dan pemantauan menyeluruh DPF Desa Negara.



Peringkat 1: Pembentukan DPF Desa Negara

1. Visi, matlamat, tema, teras, pernyataan dasar, strategi dan langkah dicadangkan.
2. *Focus Group Discussion* (FGD) diadakan bersama PLANMalaysia, KKLW, EPU, lain-lain agensi berkepentingan dan golongan sasaran untuk membincangkan cadangan, idea dan bantahan terhadap dasar yang dicadangkan.
3. Penentuan agensi pelaksana dan agensi pemantau untuk melaksanakan langkah-langkah yang ditetapkan.
4. Setiap langkah yang telah dicadangkan ditentukan fasa pelaksanaan dan perlu dicapai mengikut sasaran yang ditetapkan. Terdapat tiga fasa pelaksanaan yang dicadangkan iaitu:
 - 2017 – 2020: Jangka masa pendek
 - 2021 – 2025: Jangka masa sederhana
 - 2025 – 2030: Jangka masa panjang
5. Lokasi pelaksanaan projek atau program dikenal pasti melalui sistem Grid Desa dan dinyatakan mengikut langkah yang disokong oleh pelan taburan.

Peringkat 2: Pengenalpastian Projek Atau Program Mengikut Kesesuaian Pembangunan Desa

1. Agensi pelaksana dan agensi pemantau yang telah ditetapkan bagi setiap langkah perlu merujuk pernyataan dasar, strategi dan langkah yang dicadangkan. Sasaran untuk setiap langkah mengikut fasa juga perlu diambil perhatian.
2. Projek atau program yang telah dikenal pasti perlu menetapkan lokasi dan komponen projek yang ingin dilaksanakan dengan lebih spesifik dan terperinci.
3. Setiap komponen yang dicadangkan haruslah menetapkan indikator pencapaian yang bersifat SMART (*Specific, Measureable, Achievable, Relevant, Time Bound*).

Peringkat 3: Pelaksanaan Projek Atau Program DPF Desa Negara

1. Projek atau program yang dilaksanakan oleh agensi pelaksana perlu dilaporkan kepada agensi pemantau yang dilantik.
2. Agensi pemantau akan memantau pencapaian projek beserta dengan bukti bergambar.
3. Projek yang berjaya dilaksanakan perlu didaftarkan ke dalam CHARMs secara atas talian oleh agensi pemantau.
4. Antara maklumat projek yang perlu dimasukkan ke dalam CHARMs adalah:
 - Agensi pemantau
 - Agensi pelaksana
 - Kod projek
 - Lokasi projek
 - Tipologi grid lokasi projek
 - Indikator pencapaian langkah
 - Indikator pencapaian komponen projek
 - Tarikh pemantauan dijalankan
 - Jumlah kos projek
 - Sumber kewangan
 - Ilustrasi (bukti bergambar)
 - Maklumat pengemaskini

Peringkat 4: Pemantauan Menyeluruh DPF Desa Negara

1. Pencapaian DPF Desa Negara akan dipantau secara menyeluruh pada tahun 2020, 2025 dan 2030 apabila setiap fasa pelaksanaan yang ditetapkan tamat.
2. Setiap pencapaian langkah diisi secara automatik oleh CHARMs merujuk kepada jumlah projek atau program yang didaftarkan mengikut langkah.
3. Sasaran yang ditetapkan akan dirujuk semula untuk membandingkan pencapaian sebenar.
4. Setiap pencapaian langkah akan dikira dan dijumlahkan untuk mendapatkan pencapaian keseluruhan pernyataan dasar secara purata.
5. Sistem CHARMs telah diselaraskan juga dengan sistem sedia ada iaitu Sistem Profil Kampung Peringkat Nasional (SPKPN) dan Infodesa (i-Desa).
6. Jumlah keseluruhan pernyataan dasar secara peratusan dipaparkan mengikut warna iaitu:

NO	PENCAPAIAN (%)	PIAWAIAN	KOD WARNA
1	80 – 100%	Tercapai	Hijau
2	50 – 79%	Selaras Dengan Progres	Kuning
3	0 – 49%	Tidak Tercapai	Merah

PENGUKURAN PENCAPAIAN DPF DESA NEGARA

Pemantauan DPF Desa Negara dilakukan untuk menilai pencapaian semasa pembangunan desa melalui pelaksanaan strategi dan langkah yang ditetapkan. Indikator pencapaian yang telah ditentukan bagi setiap langkah menjadi tanda aras untuk menentukan sasaran pencapaian dalam bentuk kuantiti yang boleh dinilai. Pengukuran pencapaian DPF Negara disediakan untuk menentukan sasaran yang ingin dicapai bagi setiap langkah yang dinyatakan dengan lebih jelas.

Jadual 11.1 hingga Jadual 11.5 menunjukkan sasaran pencapaian DPF Desa Negara mengikut teras yang akan dijalankan pemantauan setelah tamat tempoh pelaksanaan Fasa 1 (2017-2020).



TERAS 1 PENGURUSAN MAMPAM ALAM SEKITAR DESA

Jadual 11.1: Sasaran Pencapaian Bagi Pengukuran Pelaksanaan Teras 1

PERNYATAAN DASAR: AD 1 – Penjagaan KSAS Dan Sumber Biodiversiti Desa							
STRATEGI							
AD 1.1 – Memelihara KSAS Dan Biodiversiti Desa							
Langkah-langkah	Indikator Pelaksanaan	Fasa Pelaksanaan			Agensi Pelaksana	Agensi Pemantau	Sasaran Pencapaian (Fasa 1)
		*1	*2	*3			
AD1.1 A: Mewartakan KSAS dan biodiversiti yang belum dilindungi Grid Tipologi U1 U2 UR RU R5 R6	<ul style="list-style-type: none"> Penambahan kawasan KSAS yang diwartakan. 	√	√	√	<ul style="list-style-type: none"> PTG Jabatan Perhutanan Negeri Jabatan PERHILITAN Jabatan Taman Laut Malaysia Perbadanan Taman-Taman Negeri 	<ul style="list-style-type: none"> PLANMalaysia 	Pertambahan 20 peratus KSAS yang diwartakan
AD1.1 B: Mengawal perletakan industri nadir bumi di kawasan desa Grid Tipologi U1 U2 UR RU R5 R6	<ul style="list-style-type: none"> Tiada industri nadir bumi ditempatkan di kawasan desa. 	√	√	√	<ul style="list-style-type: none"> Kerajaan Negeri Jabatan Perhutanan Negeri Lembaga Perlesenan Tenaga Atom 	<ul style="list-style-type: none"> PLANMalaysia PTG 	Tiada pertambahan bilangan industri nadir bumi di kawasan desa.
AD1.1 C: Memelihara kawasan sumber makanan negara Grid Tipologi U1 U2 UR RU R5 R6	<ul style="list-style-type: none"> Kawalan pembangunan ke atas kawasan pertanian jenis tanah Kelas 1 dan 2 	√	√	√	<ul style="list-style-type: none"> Jabatan Pertanian Negeri Jabatan Perikanan Negeri Jabatan Veterinar Negeri PBT 	<ul style="list-style-type: none"> Kementerian Pertanian dan Industri Asas Tani PLANMalaysia 	Pengurangan 2% keluasan kawasan pertanian jenis tanah Kelas 1 dan 2
AD1.1 D: Memelihara sumber bukan semula jadi yang penting Grid Tipologi U1 U2 UR RU R5 R6	<ul style="list-style-type: none"> Pengekalan kawasan tasik buatan, bekas lombong dan kawasan penanaman padi. 	√	√	√	<ul style="list-style-type: none"> Jabatan Pertanian Negeri Jabatan Perikanan Negeri Jabatan Veterinar Negeri 	<ul style="list-style-type: none"> Kementerian Pertanian dan Industri Asas Tani 	Pengekalan keluasan kawasan sedia ada.

PERNYATAAN DASAR: AD 1 – Penjagaan KSAS Dan Sumber Biodiversiti Desa

STRATEGI							AD 1.2 – Memulihara KSAS Dan Biodiversiti Desa					
Langkah-langkah		Indikator Pelaksanaan	Fasa Pelaksanaan			Agensi Pelaksana	Agensi Pemantau	Sasaran Pencapaian (Fasa 1)				
			*1	*2	*3							
AD1.2A: Menanam semula pokok-pokok tempatan di kawasan desa		<ul style="list-style-type: none"> Bilangan Program Restorasi Tebus Guna dan Pemulihan Kawasan Terosot di Semenanjung Malaysia 	√	√	√	<ul style="list-style-type: none"> Jabatan Perhutanan Negeri Pihak Berkuasa Tempatan Pejabat Daerah dan Tanah JKKK 	<ul style="list-style-type: none"> Kementerian Sumber Asli dan Alam Sekitar PLANMalaysia @Negeri 	Pertambahan 5% kawasan berhutanan				
Grid Tipologi U1 U2 UR RU R5 R6												
AD1.2B: Meningkatkan tukun tiruan di kawasan bersesuaian		<ul style="list-style-type: none"> Bilangan tapak tukun tiruan 	√	√	√	<ul style="list-style-type: none"> Jabatan Perikanan Negeri Lembaga Kemajuan Ikan Malaysia Jabatan Taman Laut Malaysia 	<ul style="list-style-type: none"> Jabatan Perikanan Malaysia Jabatan Taman Laut Malaysia 	Peningkatan 2% bilangan tukun tiruan				
Grid Tipologi U1 U2 UR RU R5 R6												

PERNYATAAN DASAR: AD 1 – Penjagaan KSAS Dan Sumber Biodiversiti Desa

STRATEGI							AD 1.3 – Memartabat Khazanah Dan Keindahan Warisan Alam Semula Jadi Desa					
Langkah-langkah		Indikator Pelaksanaan	Fasa Pelaksanaan			Agensi Pelaksana	Agensi Pemantau	Sasaran Pencapaian (Fasa 1)				
			*1	*2	*3							
AD1.3A: Mewartakan tapak warisan alam semula jadi		<ul style="list-style-type: none"> Pertambahan bilangan komponen alam semula jadi yang diwartakan. 	√	√	√	<ul style="list-style-type: none"> Jabatan Warisan Negara Jabatan Perhutanan Negeri Jabatan PERHILITAN 	<ul style="list-style-type: none"> Jabatan Warisan Negara 	Pertambahan 10 komponen alam semula jadi yang diwartakan.				
Grid Tipologi U1 U2 UR RU R5 R6												
AD1.3B: Memberi pengiktirafan terhadap kawasan semula jadi yang boleh dijadikan sebagai mercu tanda.		<ul style="list-style-type: none"> Pengiktirafan kawasan alam semula jadi sebagai mercu tanda. 	√	√	√	<ul style="list-style-type: none"> Jabatan Warisan Negara Kementerian Pelancongan dan Kebudayaan Malaysia Jabatan Perhutanan Jabatan Taman Laut Malaysia 	<ul style="list-style-type: none"> Jabatan Warisan Negara Kementerian Pelancongan dan Kebudayaan Malaysia 	Pertambahan 10 kawasan alam semula jadi yang diiktiraf sebagai mercu tanda.				
Grid Tipologi U1 U2 UR RU R5 R6												

PERNYATAAN DASAR: AD 2 – Pemerksaan Peranan Komuniti Dalam Penjagaan Alam Sekitar Desa

STRATEGI							AD 2.1 – Memperkasakan Pengurusan Sumber Biodiversiti Oleh Komuniti Desa				
Langkah-langkah	Indikator Pelaksanaan	Fasa Pelaksanaan			Agensi Pelaksana	Agensi Pemantau	Sasaran Pencapaian (Fasa 1)				
		*1	*2	*3							
AD2.1 A: Meluaskan program pengurusan sumber perhutanan berasaskan komuniti (<i>Community Based Forestry Management</i>) Grid Tipologi U1 U2 UR RU R5 R6	<ul style="list-style-type: none"> Pertambahan bilangan penduduk desa yang mengurus sumber perhutanan. 	√	√	√	<ul style="list-style-type: none"> Jabatan Perhutanan Negeri Jabatan PERHILITAN Negeri Pejabat Daerah dan Tanah JKKK 	<ul style="list-style-type: none"> Jabatan Perhutanan Negeri 	Pertambahan 40 buah kampung yang terlibat dengan program pengurusan sumber perhutanan berasaskan komuniti				
AD2.1 B: Meluaskan program pengurusan sumber perikanan berasaskan komuniti (<i>Community Based Fisheries Management</i>) Grid Tipologi U1 U2 UR RU R5 R6	<ul style="list-style-type: none"> Pertambahan bilangan penduduk desa yang mengurus sumber perikanan. 	√	√	√	<ul style="list-style-type: none"> Jabatan Perikanan Negeri Jabatan Taman Laut Malaysia Negeri Pejabat Daerah dan Tanah JKKK 	<ul style="list-style-type: none"> Jabatan Perikanan 	Pertambahan 20 buah kampung yang terlibat dengan pengurusan sumber perikanan berasaskan komuniti				
AD2.1 C: Membentuk pasukan Pemantau Kesihatan Sumber (PKS) Grid Tipologi U1 U2 UR RU R5 R6	<ul style="list-style-type: none"> Pertambahan pasukan Pemantau Kesihatan Sumber (PKS) di kawasan desa. 	√	√	√	<ul style="list-style-type: none"> Jabatan Perhutanan Negeri Jabatan PERHILITAN Negeri Jabatan Perikanan Negeri Jabatan Taman Laut Malaysia Negeri PLAN Malaysia Pejabat Daerah dan Tanah JKKK 	<ul style="list-style-type: none"> Jabatan Perhutanan Negeri 	Pertambahan 20 pasukan Pemantau Kesihatan Sumber (PKS)				

PERNYATAAN DASAR: AD 2 – Pemerksaan Peranan Komuniti Dalam Penjagaan Alam Sekitar Desa

STRATEGI							AD 2.2 – Meningkatkan Pengetahuan dan Kesedaran KSAS dan Biodiversiti di Kalangan Komuniti Desa				
Langkah-langkah	Indikator Pelaksanaan	Fasa Pelaksanaan			Agensi Pelaksana	Agensi Pemantau	Sasaran Pencapaian (Fasa 1)				
		*1	*2	*3							
AD2.2 A: Menjalankan program kesedaran KSAS dan biodiversiti untuk komuniti desa Grid Tipologi U1 U2 UR RU R5 R6	<ul style="list-style-type: none"> Pertambahan program kesedaran, kursus dan latihan bagi komuniti desa. 	√	√	√	<ul style="list-style-type: none"> Jabatan Pendidikan Negeri Jabatan Alam Sekitar Negeri Jabatan Perhutanan Negeri Jabatan PERHILITAN Negeri Jabatan Perikanan Negeri Jabatan Taman Laut Malaysia Negeri Jabatan Pertanian Negeri Pejabat Daerah dan Tanah JKKK 	<ul style="list-style-type: none"> Jabatan Alam Sekitar 	Pertambahan 10 program kesedaran, kursus dan latihan bagi komuniti desa				

PERNYATAAN DASAR: AD 2 – Pemerkasaan Peranan Komuniti Dalam Penjagaan Alam Sekitar Desa							
STRATEGI		AD 2.3 – Menggalakkan Amalan Hijau di Kalangan Komuniti Desa					
Langkah-langkah	Indikator Pelaksanaan	Fasa Pelaksanaan			Agensi Pelaksana	Agensi Pemantau	Sasaran Pencapaian (Fasa 1)
		*1	*2	*3			
<p>AD2.3 A: Mempraktikkan amalan hijau di kalangan komuniti desa</p> <p>Grid Tipologi</p> <p>U1 U2 UR RU R5 R6</p>	<ul style="list-style-type: none"> Peningkatan amalan hijau di desa. 	√	√	√	<ul style="list-style-type: none"> Kementerian Tenaga, Teknologi Hijau dan Air KKLW Jabatan Pendidikan Negeri Jabatan Alam Sekitar Negeri Perbadanan Pengurusan Sisa Pepejal dan Pembersihan Awam Pejabat Daerah dan Tanah JKKK 	<ul style="list-style-type: none"> Kementerian Tenaga, Teknologi Hijau dan Air 	Pertambahan 100 kampung yang mengamalkan amalan hijau.
<p>AD2.3 B: Memberi penganugerahan kepada desa yang terlibat dalam amalan hijau</p> <p>Grid Tipologi</p> <p>U1 U2 UR RU R5 R6</p>	<ul style="list-style-type: none"> Pertambahan kampung yang menerima anugerah berkaitan amalan hijau 	√	√	√	<ul style="list-style-type: none"> Kementerian Tenaga, Teknologi Hijau dan Air KKLW Jabatan Alam Sekitar Negeri Perbadanan Pengurusan Sisa Pepejal dan Pembersihan Awam Pejabat Daerah dan Tanah JKKK 	<ul style="list-style-type: none"> Kementerian Tenaga, Teknologi Hijau dan Air 	Pertambahan 10 kampung yang menerima anugerah berkaitan amalan hijau

PERNYATAAN DASAR: AD 3 – Pemantauan Kualiti Alam Sekitar Desa							
STRATEGI		AD 3.1 – Menambah Stesen Pemantauan Kualiti Alam Sekitar di Desa					
Langkah-langkah	Indikator Pelaksanaan	Fasa Pelaksanaan			Agensi Pelaksana	Agensi Pemantau	Sasaran Pencapaian (Fasa 1)
		*1	*2	*3			
<p>AD3.1 A: Menambah stesen pemantau kualiti air di desa</p> <p>Grid Tipologi</p> <p>U1 U2 UR RU R5 R6</p>	<ul style="list-style-type: none"> Pertambahan stesen kualiti air di desa 	√	√	√	<ul style="list-style-type: none"> Badan Kawalselia Air Negeri Jabatan Pengairan dan Saliran Negeri Jabatan Alam Sekitar Negeri Syarikat Air Negeri 	<ul style="list-style-type: none"> Badan Kawalselia Air Negeri Pihak Berkuasa Air Negeri 	Pertambahan 10 stesen kualiti air di desa
<p>AD3.2 B: Menambah stesen pemantau kualiti udara di desa</p> <p>Grid Tipologi</p> <p>U1 U2 UR RU R5 R6</p>	<ul style="list-style-type: none"> Pertambahan stesen kualiti udara di desa 	√	√	√	<ul style="list-style-type: none"> Jabatan Alam Sekitar Negeri 	<ul style="list-style-type: none"> Jabatan Alam Sekitar 	Pertambahan 10 stesen kualiti udara di desa
<p>AD3.3 C: Menambah stesen pemantau kualiti bunyi di desa</p> <p>Grid Tipologi</p> <p>U1 U2 UR RU R5 R6</p>	<ul style="list-style-type: none"> Pertambahan stesen kualiti bunyi di desa 	√	√	√	<ul style="list-style-type: none"> Jabatan Alam Sekitar Negeri 	<ul style="list-style-type: none"> Jabatan Alam Sekitar 	Pertambahan 10 stesen kualiti bunyi di desa

PERNYATAAN DASAR: AD 4 – Pengurusan Risiko Bencana Yang Efektif

STRATEGI							AD 4.1 – Mewujudkan Sistem Pengurusan Risiko Bencana Efektif						
Langkah-langkah			Indikator Pelaksanaan	Fasa Pelaksanaan			Agensi Pelaksana	Agensi Pemantau	Sasaran Pencapaian (Fasa 1)				
				*1	*2	*3							
AD4.1 A: Menyediakan Peta <i>Hazard</i> Banjir untuk lembangan-lembangan sungai utama.			<ul style="list-style-type: none"> Pertambahan bilangan Peta <i>Hazard</i> Banjir 	√	√	√	<ul style="list-style-type: none"> Jabatan Pengairan dan Saliran Pejabat Daerah dan Tanah NAHRIM 	<ul style="list-style-type: none"> Jabatan Pengairan dan Saliran NAHRIM 	15% daripada jumlah lembangan sungai utama mempunyai Peta <i>Hazard</i> Banjir				
Grid Tipologi U1 U2 UR RU R5 R6													
AD4.1 B: Melaksanakan program-program tebatan banjir secara berterusan			<ul style="list-style-type: none"> Pertambahan bilangan program tebatan banjir 	√	√	√	<ul style="list-style-type: none"> PLANMalaysia @Negeri Jabatan Pengairan dan Saliran 	<ul style="list-style-type: none"> Jabatan Pengairan dan Saliran 	Pengurangan 10% kesan banjir di kawasan yang kerap dilanda banjir.				
Grid Tipologi U1 U2 UR RU R5 R6													
AD4.1 C: Melaksanakan pengurusan guna tanah yang berkesan serta mengawal aktiviti di sepanjang sungai, tasik dan muara sungai.			<ul style="list-style-type: none"> Garis panduan Pembangunan Melibatkan Sungai dan Rezab Sungai 	√	√	√	<ul style="list-style-type: none"> PLANMalaysia @Negeri Jabatan Pengairan dan Saliran NAHRIM 	<ul style="list-style-type: none"> Jabatan Pengairan dan Saliran NAHRIM 	Tiada (0) struktur kekal yang boleh menghalang laluan air di sepanjang sungai				
Grid Tipologi U1 U2 UR RU R5 R6													
AD4.1 D: Menjalankan langkah-langkah adaptasi dan mitigasi impak kenaikan paras laut terhadap kampung-kampung yang terletak di pesisir pantai			<ul style="list-style-type: none"> Jumlah langkah-langkah adaptasi dan mitigasi yang dijalankan. 	√	√	√	<ul style="list-style-type: none"> NAHRIM Jabatan Pengairan dan Saliran Jabatan Laut 	<ul style="list-style-type: none"> NAHRIM Jabatan Pengairan dan Saliran 	Penyediaan 3 langkah adaptasi dan mitigasi yang dijalankan di kawasan terdedah dengan ancaman kenaikan paras laut.				
Grid Tipologi U1 U2 UR RU R5 R6													

PERNYATAAN DASAR: AD 4 – Pengurusan Risiko Bencana Yang Efektif										
STRATEGI		AD 4.2 – Meningkatkan Tahap Kesiapsiagaan Agensi Kerajaan dan Komuniti Desa								
Langkah-langkah	Indikator Pelaksanaan	Fasa Pelaksanaan			Agensi Pelaksana	Agensi Pemantau	Sasaran Pencapaian (Fasa 1)			
		*1	*2	*3						
AD4.2A: Menyediakan pelan dan Standard Prosedur Operasi (SOP) pengurusan bencana di peringkat kampung dan memastikan setiap penduduk mendapat penerangan dan latihan menghadapi bencana	<ul style="list-style-type: none"> Pertambahan bilangan kampung yang menyediakan pelan pengurusan bencana di setiap daerah. 	√	√	√	<ul style="list-style-type: none"> Agensi Pengurusan Bencana Malaysia (NADMA) Jabatan Pertahanan Awam Malaysia (JPAM) Jabatan Bomba dan Penyelamat PDRM Pejabat Daerah dan Tanah 	<ul style="list-style-type: none"> Agensi Pengurusan Bencana Malaysia (NADMA) 	Pertambahan 5% kampung menyediakan pelan dan SOP pengurusan bencana			
		Grid Tipologi								
		U1	U2	UR				RU	R5	R6
AD4.2B: Memasang sistem amaran awal di kesemua kampung berisiko tinggi.	<ul style="list-style-type: none"> Tempoh pemindahan dari kawasan bencana melalui keberkesanan sistem amaran awal. 	√	√	√	<ul style="list-style-type: none"> Agensi Pengurusan Bencana Malaysia (NADMA) Jabatan Pertahanan Awam Malaysia (JPAM) Jabatan Bomba dan Penyelamat PDRM Pejabat Daerah dan Tanah 	<ul style="list-style-type: none"> Agensi Pengurusan Bencana Malaysia (NADMA) 	Pertambahan 5% kampung mempunyai sistem amaran awal bencana.			
		Grid Tipologi								
		U1	U2	UR				RU	R5	R6
AD4.2C: Menyediakan penempatan transit bagi mangsa bencana	<ul style="list-style-type: none"> Pertambahan bilangan pelaksanaan Program Pemajuan Kawasan (PPK) 	√	√	√	<ul style="list-style-type: none"> Agensi Pengurusan Bencana Malaysia (NADMA) Jabatan Pertahanan Awam Malaysia (JPAM) Jabatan Bomba dan Penyelamat. PDRM Pejabat Daerah dan Tanah 	<ul style="list-style-type: none"> KKLW 	Penyediaan sebuah kawasan penempatan semula berinfrastruktur lengkap			
		Grid Tipologi								
		U1	U2	UR				RU	R5	R6



TERAS 2 PENGUKUHAN HUBUNGAN SIMBIOTIK BANDAR — DESA

Jadual 11.2: Sasaran Pencapaian Bagi Pengukuran Pelaksanaan Teras 2

PERNYATAAN DASAR: SD 1 – Merekayasa Pekan Sebagai Pemangkin Pembangunan Desa							
STRATEGI		SD 1.1 – Memperkukuhkan Pekan Sebagai Pusat Ekonomi dan Perkhidmatan Desa					
Langkah-langkah	Indikator Pelaksanaan	Fasa Pelaksanaan			Agensi Pelaksana	Agensi Pemantau	Sasaran Pencapaian (Fasa 1)
		*1	*2	*3			
SD1.1A: Mengukuhkan pekan mengikut komponen pembangunan berdasarkan sempadan pekan.	<ul style="list-style-type: none"> Bilangan pekan yang dinaik taraf berdasarkan komponen pembangunan. 	√	√	√	<ul style="list-style-type: none"> Pejabat Daerah dan Tanah Pihak Berkuasa Tempatan PLANMalaysia KKLW 	<ul style="list-style-type: none"> PLANMalaysia 	10 pekan dinaik taraf berdasarkan komponen pembangunan
Grid Tipologi U1 U2 UR RU R5 R6							
SD1.1B: Menaik taraf pekan mengikut kategori.	<ul style="list-style-type: none"> Bilangan pekan yang dinaik taraf mengikut kategori. 	√	√	√	<ul style="list-style-type: none"> Pejabat Daerah dan Tanah Pihak Berkuasa Tempatan PLANMalaysia @Negeri KKLW 	<ul style="list-style-type: none"> PLANMalaysia 	15 pekan dinaik taraf mengikut kategori
Grid Tipologi U1 U2 UR RU R5 R6							

PERNYATAAN DASAR: SD 1 – Merekayasa Pekan Sebagai Pemangkin Pembangunan Desa							
STRATEGI		SD 1.2 – Mengukuhkan Peranan PPD					
Langkah-langkah	Indikator Pelaksanaan	Fasa Pelaksanaan			Agensi Pelaksana	Agensi Pemantau	Sasaran Pencapaian (Fasa 1)
		*1	*2	*3			
SD1.2A: Mengukuhkan PPD mengikut cadangan komponen pembangunan.	<ul style="list-style-type: none"> Bilangan PPD yang dilengkapi dengan komponen pembangunan. 	√	√	√	<ul style="list-style-type: none"> Pejabat Daerah dan Tanah Pihak Berkuasa Tempatan KKLW 	<ul style="list-style-type: none"> KKLW PLANMalaysia 	20 PPD yang dinaik taraf mengikut komponen pembangunan
Grid Tipologi U1 U2 UR RU R5 R6							

PERNYATAAN DASAR: SD 2 – Pengukuhan 'Urban – Rural Link'							
STRATEGI	SD 2.1 – Memperkukuhkan Rangkaian Perhubungan Antara Kampung - Pekan - Bandar						
Langkah-langkah	Indikator Pelaksanaan	Fasa Pelaksanaan			Agensi Pelaksana	Agensi Pemantau	Sasaran Pencapaian (Fasa 1)
		*1	*2	*3			
SD2.1A: Menyediakan perkhidmatan bas henti-henti. Grid Tipologi U1 U2 UR RU R5 R6	<ul style="list-style-type: none"> Peningkatan peratus kampung yang terletak 10 km daripada pekan mendapat perkhidmatan bas henti-henti ke pekan dan bandar terdekat. 	√	√	√	<ul style="list-style-type: none"> SPAD 	<ul style="list-style-type: none"> SPAD 	Pertambahan 500 kampung yang mendapat perkhidmatan bas henti-henti.
SD2.1B: Menaik taraf perkhidmatan kereta api <i>shuttle</i> . Grid Tipologi U1 U2 UR RU R5 R6	<ul style="list-style-type: none"> Peningkatan jumlah penumpang kereta api <i>shuttle</i>. 	√	√	√	<ul style="list-style-type: none"> KTMB 	<ul style="list-style-type: none"> Perbadanan Aset Kereta Api 	Pertambahan 10% penumpang kereta api <i>shuttle</i> .
SD2.1C: Menaik taraf perkhidmatan pengangkutan air. Grid Tipologi U1 U2 UR RU R5 R6	<ul style="list-style-type: none"> Pertambahan produk pelancongan berasaskan pengangkutan air. 	√	√	√	<ul style="list-style-type: none"> Pejabat Daerah dan Tanah PBT Jabatan Taman Laut Malaysia 	<ul style="list-style-type: none"> Pejabat Daerah dan Tanah 	Pertambahan 5 lokasi pelancongan berasaskan pengangkutan air.
SD2.1D: Menyediakan perkhidmatan paratransit desa. Grid Tipologi U1 U2 UR RU R5 R6	<ul style="list-style-type: none"> Peningkatan bilangan kampung yang menerima kemudahan paratransit. 	√	√	√	<ul style="list-style-type: none"> Pejabat Daerah dan Tanah Koperasi Kampung 	<ul style="list-style-type: none"> Pejabat Daerah dan Tanah 	Pertambahan 10% kampung yang menerima kemudahan paratransit.

PERNYATAAN DASAR: SD 2 – Pengukuhan 'Urban – Rural Link'							
STRATEGI	SD 2.2 – Menaik Taraf dan Menyelenggara Jalan Masuk dan Jalan Dalam Kampung						
Langkah-langkah	Indikator Pelaksanaan	Fasa Pelaksanaan			Agensi Pelaksana	Agensi Pemantau	Sasaran Pencapaian (Fasa 1)
		*1	*2	*3			
SD2.2A: Menaik taraf jalan masuk kampung. Grid Tipologi U1 U2 UR RU R5 R6	<ul style="list-style-type: none"> Peningkatan bilangan kampung yang mempunyai jalan masuk berturap. 	√	√	√	<ul style="list-style-type: none"> JKR KKLW 	<ul style="list-style-type: none"> KKLW 	Pertambahan 100 kampung yang disediakan dengan jalan masuk berturap
SD2.2B: Menaik taraf jalan dalam kampung. Grid Tipologi U1 U2 UR RU R5 R6	<ul style="list-style-type: none"> Peningkatan bilangan kampung yang mempunyai jalan dalam berturap. 	√	√	√	<ul style="list-style-type: none"> JKR KKLW 	<ul style="list-style-type: none"> KKLW 	Pertambahan 150 kampung yang disediakan dengan jalan dalam berturap



TERAS 3 PENGUKUHAN DAYA HUNI DESA

Jadual 11.3: Sasaran Pencapaian Bagi Pengukuran Pelaksanaan Teras 3

Pernyataan Dasar: DD 1 – Pemeliharaan Karektor Spatial Desa							
STRATEGI		DD 1.1 – Menentukan Sempadan Kampung					
Langkah-langkah	Indikator Pelaksanaan	Fasa Pelaksanaan			Agensi Pelaksana	Agensi Pemantau	Sasaran Pencapaian (Fasa 1)
		*1	*2	*3			
DD1.1A: Mengenal pasti sempadan kampung berdasarkan ciri-ciri fizikal.	<ul style="list-style-type: none"> Pertambahan bilangan kampung mempunyai sempadan yang telah dikenal pasti dan diwartakan. 	√	√		<ul style="list-style-type: none"> JKKK Pejabat Daerah dan Tanah PLANMalaysia @Negeri KKLW 	<ul style="list-style-type: none"> PLANMalaysia@Negeri 	Pertambahan 1 negeri yang mempunyai sempadan kampung.
Grid Tipologi U1 U2 UR RU R5 R6							
DD1.1B: Mengemas kini data sempadan kampung dalam CHARMS	<ul style="list-style-type: none"> Pertambahan bilangan kampung mempunyai sempadan dimasukkan ke dalam CHARMS. 	√	√		<ul style="list-style-type: none"> Pejabat Daerah dan Tanah PLANMalaysia @Negeri 	<ul style="list-style-type: none"> PLANMalaysia 	Pertambahan 1 negeri yang mempunyai sempadan kampung di dalam CHARMS.
Grid Tipologi U1 U2 UR RU R5 R6							
DD1.1C: Meletakkan mercu tanda di sempadan kampung	<ul style="list-style-type: none"> Pertambahan bilangan kampung mempunyai mercu tanda. 	√	√	√	<ul style="list-style-type: none"> JKKK Pejabat Daerah dan Tanah KKLW 	<ul style="list-style-type: none"> PLANMalaysia@Negeri 	Pertambahan 10% kampung mempunyai mercu tanda.
Grid Tipologi U1 U2 UR RU R5 R6							

Pernyataan Dasar: DD 1 – Pemeliharaan Karektor Spatial Desa							
STRATEGI	DD 1.2 – Memetakan Aset Desa						
Langkah-langkah	Indikator Pelaksanaan	Fasa Pelaksanaan			Agensi Pelaksana	Agensi Pemantau	Sasaran Pencapaian (Fasa 1)
		*1	*2	*3			
DD1.2A: Menjalankan inventori aset kampung.	<ul style="list-style-type: none"> Bilangan kampung yang menyediakan aset kampung. 	√	√	√	<ul style="list-style-type: none"> JKKK Pejabat Daerah dan Tanah 	<ul style="list-style-type: none"> PLANMalaysia @Negeri 	10% kampung yang menyediakan aset kampung.
Grid Tipologi U1 U2 UR RU R5 R6							
DD1.2B: Menubuhkan Unit Pembangunan Aset Desa di setiap daerah	<ul style="list-style-type: none"> Bilangan Pejabat Daerah dan Tanah yang menubuhkan Unit Pembangunan Aset Desa 	√	√	√	<ul style="list-style-type: none"> Pejabat Daerah dan Tanah 	<ul style="list-style-type: none"> PLANMalaysia @Negeri 	10 Pejabat Daerah dan Tanah yang menubuhkan Unit Pembangunan Aset Desa
Grid Tipologi U1 U2 UR RU R5 R6							
DD1.2C: Mengiktiraf kejayaan kampung yang membangun berdasarkan aset masing-masing melalui Anugerah Pembangunan Aset Cemerlang	<ul style="list-style-type: none"> Bilangan kampung dianugerahkan Pembangunan Aset Cemerlang 	√	√	√	<ul style="list-style-type: none"> Pihak Berkuasa Tempatan PLANMalaysia @Negeri KKLW 	<ul style="list-style-type: none"> PLANMalaysia @Negeri 	1 kampung bagi setiap daerah dianugerahkan Pembangunan Aset Cemerlang
Grid Tipologi U1 U2 UR RU R5 R6							

Pernyataan Dasar: DD 1 – Pemeliharaan Karektor Spatial Desa							
STRATEGI	DD 1.3 – Mengawal Pertukaran Guna Tanah di Kawasan Desa						
Langkah-langkah	Indikator Pelaksanaan	Fasa Pelaksanaan			Agensi Pelaksana	Agensi Pemantau	Sasaran Pencapaian (Fasa 1)
		*1	*2	*3			
DD1.3A: Menghadkan tukar guna tanah perhutanan dan pertanian kepada pembangunan lain.	<ul style="list-style-type: none"> Keluasan kawasan hutan dan pertanian yang dipelihara. 	√	√	√	<ul style="list-style-type: none"> PLANMalaysia @Negeri PBT 	<ul style="list-style-type: none"> PLANMalaysia @Negeri 	Pengekalan kawasan hutan (tiada pengurangan berbanding tahun 2016)
Grid Tipologi U1 U2 UR RU R5 R6							
DD1.3B: Mengawal pembangunan melalui RS, RT, RKK.	<ul style="list-style-type: none"> Pematuhan zon pembangunan berdasarkan RT. 	√	√	√	<ul style="list-style-type: none"> PLANMalaysia @Negeri PBT 	<ul style="list-style-type: none"> PLANMalaysia @Negeri 	Semua permohonan pembangunan tidak bercanggah dengan RT
Grid Tipologi U1 U2 UR RU R5 R6							

Pernyataan Dasar: DD 1 – Pemeliharaan Karektor Spatial Desa

STRATEGI							DD 1.4 – Memelihara Kawasan Zon Penampakan Desa						
Langkah-langkah							Indikator Pelaksanaan	Fasa Pelaksanaan			Agensi Pelaksana	Agensi Pemantau	Sasaran Pencapaian (Fasa 1)
								*1	*2	*3			
DD1.4A: Membentuk kawasan pertanian sebagai zon penampakan desa							<ul style="list-style-type: none"> Keluasan kawasan pertanian di UR dan RU yang dikekalkan. 	√	√	√	<ul style="list-style-type: none"> PBT PLANMalaysia @Negeri 	<ul style="list-style-type: none"> PLANMalaysia 	Pengekalan kawasan padi dan TKPM dikekalkan. Keluasan pertanian dibenarkan berlaku dengan pengurangan tidak melebihi 5% berbanding tahun 2016.
Grid Tipologi													
U1	U2	UR	RU	R5	R6								
DD1.4B: Menerima pakai konsep Sempadan Pertumbuhan Bandar dan Sempadan Pembendungan Bandar untuk memelihara kawasan pertanian dan desa di pinggir dan bersempadan dengan bandar							<ul style="list-style-type: none"> Pengekalan semua kampung sedia ada di kawasan bandar dan pinggir bandar 	√	√	√	<ul style="list-style-type: none"> PBT PLANMalaysia @Negeri 	<ul style="list-style-type: none"> PLANMalaysia 	Pengekalan jumlah kampung di U1, U2 dan UR (tiada pengurangan berbanding tahun 2016)
Grid Tipologi													
U1	U2	UR	RU	R5	R6								

Pernyataan Dasar: DD 1 – Pemeliharaan Karektor Spatial Desa

STRATEGI							DD 1.5 – Meningkatkan Kependudukan Desa Terutama Golongan Muda dan Pesara Dari Bandar						
Langkah-langkah							Indikator Pelaksanaan	Fasa Pelaksanaan			Agensi Pelaksana	Agensi Pemantau	Sasaran Pencapaian (Fasa 1)
								*1	*2	*3			
DD1.5A: Menggalakkan proses 'kebangkitan semula desa' (<i>rural rebound</i>) dan penyediaan perumahan baru berdensiti rendah yang mengekalkan ciri-ciri persekitaran kediaman desa.							<ul style="list-style-type: none"> Bilangan unit kediaman berdensiti rendah. 	√	√	√	<ul style="list-style-type: none"> Pejabat Daerah dan Tanah PBT PLANMalaysia @Negeri KKLW 	<ul style="list-style-type: none"> PLANMalaysia @Negeri 	Pertambahan jumlah kediaman di UR dan RU tidak melebihi 2% berbanding data Jabatan Perangkaan Malaysia tahun 2010.
Grid Tipologi													
U1	U2	UR	RU	R5	R6								

Pernyataan Dasar: DD 1 – Pemeliharaan Karektor Spatial Desa

STRATEGI		DD 1.6 – Mengurus Rumah Usang Bagi Meningkatkan Imej dan Keindahan Desa					
Langkah-langkah	Indikator Pelaksanaan	Fasa Pelaksanaan			Agensi Pelaksana	Agensi Pemantau	Sasaran Pencapaian (Fasa 1)
		*1	*2	*3			
DD1.6A: Mengenal pasti rumah usang dan membuat inventori mengikut tahap keusangan. Grid Tipologi U1 U2 UR RU R5 R6	<ul style="list-style-type: none"> Jumlah kampung yang mempunyai inventori rumah usang. 	√	√	√	<ul style="list-style-type: none"> JKKK Pejabat Daerah dan Tanah PBT PLANMalaysia @Negeri 	<ul style="list-style-type: none"> PLANMalaysia @Negeri 	100 kampung telah mempunyai inventori rumah usang.
DD1.6B: Mengadakan program gotong-royong memperbaiki rumah usang. Grid Tipologi U1 U2 UR RU R5 R6	<ul style="list-style-type: none"> Peratus penurunan jumlah rumah usang. 	√	√	√	<ul style="list-style-type: none"> JKKK Pejabat Daerah dan Tanah PBT 	<ul style="list-style-type: none"> PLANMalaysia @Negeri 	Penurunan 2% jumlah rumah usang di kawasan desa.
DD1.6C: Membaik pulih rumah usang sebagai inap desa atau rumah sewa Grid Tipologi U1 U2 UR RU R5 R6	<ul style="list-style-type: none"> Jumlah rumah usang dibaik pulih dan dibangunkan sebagai inap desa atau rumah sewa. 	√	√	√	<ul style="list-style-type: none"> JKKK Pejabat Daerah dan Tanah KKLW PBT 	<ul style="list-style-type: none"> PLANMalaysia @Negeri 	Penurunan 2% jumlah rumah usang di kawasan desa.

Pernyataan Dasar: DD 2 – Pemeliharaan dan Pemuliharaan Warisan Desa

STRATEGI		DD 2.1 – Memulihara Rumah Melayu Tradisional					
Langkah-langkah	Indikator Pelaksanaan	Fasa Pelaksanaan			Agensi Pelaksana	Agensi Pemantau	Sasaran Pencapaian (Fasa 1)
		*1	*2	*3			
DD2.1A: Menyediakan inventori rumah Melayu tradisional. Grid Tipologi U1 U2 UR RU R5 R6	<ul style="list-style-type: none"> Bilangan rumah Melayu tradisional yang diinventori. 	√	√	√	<ul style="list-style-type: none"> JKKK Pejabat Daerah dan Tanah PBT Kementerian Pelancongan dan Kebudayaan Jabatan Warisan Negara IPTA 	<ul style="list-style-type: none"> Jabatan Warisan Negara 	10 daerah telah menyediakan inventori rumah Melayu tradisional
DD2.1B: Mewartakan rumah Melayu tradisional terpilih di bawah Akta Warisan Kebangsaan 2005 atau Enakmen Negeri. Grid Tipologi U1 U2 UR RU R5 R6	<ul style="list-style-type: none"> Bilangan rumah Melayu yang diwartakan di bawah Akta Warisan Kebangsaan 2005 atau Enakmen Negeri. 	√	√	√	<ul style="list-style-type: none"> Kementerian Pelancongan dan Kebudayaan Jabatan Warisan Negara Pihak Kerajaan Negeri 	<ul style="list-style-type: none"> Jabatan Warisan Negara 	Pertambahan 10 unit rumah Melayu yang diwartakan oleh Jabatan Warisan Negara di bawah Akta Warisan Kebangsaan 2005

Pernyataan Dasar: DD 2 – Pemeliharaan dan Pemuliharaan Warisan Desa

STRATEGI							DD 2.2 – Menyemarakkan Industri Pembuatan Rumah Melayu Tradisional					
Langkah-langkah	Indikator Pelaksanaan	Fasa Pelaksanaan			Agensi Pelaksana	Agensi Pemantau	Sasaran Pencapaian (Fasa 1)					
		*1	*2	*3								
<p>DD2.2A: Mempelbagaikan latihan kemahiran membuat rumah Melayu tradisional kepada generasi muda.</p> <p>Grid Tipologi</p> <p>U1 U2 UR RU R5 R6</p>	<ul style="list-style-type: none"> Bilangan tukang rumah dan pembuat rumah Melayu tradisional yang memberi latihan di kolej dan pusat latihan. 	√	√	√	<ul style="list-style-type: none"> Institusi Latihan Perindustrian Jabatan Tenaga Manusia (JTM) Jabatan Warisan Negara Pejabat Daerah dan Tanah PLANMalaysia@Negeri Kementerian Pelancongan dan Kebudayaan 	<ul style="list-style-type: none"> KKLW Jabatan Warisan Negara 	Pertambahan 3 IPT yang menyediakan kursus berkaitan pembuatan rumah Melayu tradisional					
<p>DD2.2B: Membantu mempromosi dan memasarkan produk binaan</p> <p>Grid Tipologi</p> <p>U1 U2 UR RU R5 R6</p>	<ul style="list-style-type: none"> Bilangan jenis produk binaan yang dibangunkan dan dipasarkan. 	√	√	√	<ul style="list-style-type: none"> Institusi Latihan Perindustrian Jabatan Tenaga Manusia (JTM) Jabatan Warisan Negara Pejabat Daerah dan Tanah PBT Kementerian Pelancongan dan Kebudayaan 	<ul style="list-style-type: none"> KKLW Jabatan Warisan Negara 	Pertambahan 3 lokasi untuk pasaran semua produk binaan Rumah Melayu Tradisional					
<p>DD2.2C: Mengadakan program kesedaran untuk memartabatkan nilai estetik reka bentuk tradisional rumah Melayu.</p> <p>Grid Tipologi</p> <p>U1 U2 UR RU R5 R6</p>	<ul style="list-style-type: none"> Bilangan penganjuran program kesedaran mengenai seni bina dan reka bentuk rumah tradisional. 	√	√	√	<ul style="list-style-type: none"> Jabatan Warisan Negara Pejabat Daerah dan Tanah PBT Kementerian Pelancongan dan Kebudayaan 	<ul style="list-style-type: none"> KKLW Jabatan Warisan Negara 	Pertambahan 10% bilangan program berkaitan seni bina dan reka bentuk					

Pernyataan Dasar: DD 2 – Pemeliharaan dan Pemuliharaan Warisan Desa							
STRATEGI		DD 2.3 – Meningkatkan Kesedaran Masyarakat Tentang Warisan Budaya					
Langkah-langkah	Indikator Pelaksanaan	Fasa Pelaksanaan			Agensi Pelaksana	Agensi Pemantau	Sasaran Pencapaian (Fasa 1)
		*1	*2	*3			
DD2.3A: Mengajukan program-program warisan budaya.	<ul style="list-style-type: none"> Bilangan pengajuran program warisan budaya di peringkat kebangsaan dan antarabangsa 	√	√	√	<ul style="list-style-type: none"> Jabatan Warisan Negara Jabatan Kebudayaan Keseniaan Negara Pejabat Daerah dan Tanah PBT KKLW JKKK 	<ul style="list-style-type: none"> Kementerian Pelancongan dan Kebudayaan KKLW 	Pertambahan 5% program berkaitan warisan budaya di peringkat kebangsaan dan antarabangsa
Grid Tipologi U1 U2 UR RU R5 R6							
DD2.3B: Memberi latihan seni budaya kepada generasi muda.	<ul style="list-style-type: none"> Bilangan penawaran latihan seni budaya oleh agensi kerajaan. 	√	√	√	<ul style="list-style-type: none"> Jabatan Warisan Negara Jabatan Kebudayaan Keseniaan Negara Kementerian Pelancongan dan Kebudayaan Kementerian Pengajian Tinggi Kementerian Pendidikan 	<ul style="list-style-type: none"> Kementerian Pelancongan dan Kebudayaan KKLW 	Pertambahan 2% jumlah latihan seni budaya oleh agensi kerajaan.
Grid Tipologi U1 U2 UR RU R5 R6							

Pernyataan Dasar: DD 2 – Pemeliharaan dan Pemuliharaan Warisan Desa

STRATEGI							DD 2.4 – Memartabatkan Warisan Kebangsaan Orang Hidup (WAKOH)					
Langkah-langkah	Indikator Pelaksanaan	Fasa Pelaksanaan			Agensi Pelaksana	Agensi Pemantau	Sasaran Pencapaian (Fasa 1)					
		*1	*2	*3								
DD2.4A: Memberi bantuan kebajikan kepada WAKOH.	<ul style="list-style-type: none"> Bilangan jenis bantuan kebajikan dan kemudahan yang diberikan kepada WAKOH. 	√	√	√	<ul style="list-style-type: none"> Jabatan Warisan Negara Kementerian Pelancongan dan Kebudayaan 	<ul style="list-style-type: none"> Jabatan Warisan Negara 	Pertambahan 1 jenis bantuan kepada WAKOH					
Grid Tipologi												
U1 U2 UR RU R5 R6												
DD2.4B: Menjadikan WAKOH sebagai tenaga pengajar di IPTA dan Inap Desa.	<ul style="list-style-type: none"> Bilangan WAKOH yang menjadi tenaga pengajar 	√	√	√	<ul style="list-style-type: none"> Jabatan Warisan Negara Kementerian Pelancongan dan Kebudayaan Kementerian Pengajian Tinggi Kementerian Pendidikan Perbadanan Kemajuan Kraftangan Malaysia Kraftangan Malaysia JKKK 	<ul style="list-style-type: none"> Kementerian Pelancongan dan Kebudayaan Kementerian Pengajian Tinggi 	Pertambahan 2 orang WAKOH menjadi tenaga pengajar					
Grid Tipologi												
U1 U2 UR RU R5 R6												
DD2.4C: Menerbitkan buku tentang WAKOH.	<ul style="list-style-type: none"> Bilangan buku tentang WAKOH yang diterbitkan. 	√	√	√	<ul style="list-style-type: none"> Jabatan Warisan Negara Dewan Bahasa dan Pustaka 	<ul style="list-style-type: none"> Jabatan Warisan Negara 	Pertambahan 2 penerbitan mengenai WAKOH					
Grid Tipologi												
U1 U2 UR RU R5 R6												
DD2.4D: Mendaftarkan mana-mana individu berpotensi di setiap negeri sebagai WAKOH baharu di bawah Akta Warisan Kebangsaan 2005.	<ul style="list-style-type: none"> Bilangan WAKOH baharu di setiap negeri. 	√	√	√	<ul style="list-style-type: none"> Jabatan Warisan Negara JKKK Pejabat Daerah dan Tanah 	<ul style="list-style-type: none"> Jabatan Warisan Negara 	Pertambahan 5 WAKOH baru					
Grid Tipologi												
U1 U2 UR RU R5 R6												

Pernyataan Dasar: DD 3 – Peningkatan Infrastruktur Yang Efisien							
STRATEGI		DD 3.1 – Menjamin Bekalan Air Bersih Yang Berterusan dan Mencukupi					
Langkah-langkah	Indikator Pelaksanaan	Fasa Pelaksanaan			Agensi Pelaksana	Agensi Pemantau	Sasaran Pencapaian (Fasa 1)
		*1	*2	*3			
DD3.1A: Mewartakan kawasan tadahan air. Grid Tipologi U1 U2 UR RU R5 R6	<ul style="list-style-type: none"> Keluasan kawasan tadahan air. 	√	√	√	<ul style="list-style-type: none"> Badan Penyelia Bekalan Air Kerajaan Negeri. 	<ul style="list-style-type: none"> Suruhanjaya Perkhidmatan Air Negara (SPAN) 	Pertambahan 5% keluasan kawasan tadahan air yang diwartakan
DD3.1B: Membina atau menaik taraf loji rawatan air berdasarkan permintaan. Grid Tipologi U1 U2 UR RU R5 R6	<ul style="list-style-type: none"> Peratusan peningkatan kapasiti loji. 	√	√	√	<ul style="list-style-type: none"> Badan Penyelia Bekalan Air Negeri Agensi / Syarikat Bekalan Air Negeri PBT 	<ul style="list-style-type: none"> Suruhanjaya Perkhidmatan Air Negara (SPAN) 	Naik taraf 2 loji terutama di kawasan desa
DD3.1C: Melaksanakan sistem bekalan air alternatif di kawasan pedalaman yang jauh dari infrastruktur bekalan air (air bukit, air tanah dan air sungai). Grid Tipologi U1 U2 UR RU R5 R6	<ul style="list-style-type: none"> Peratusan kampung yang mendapat bekalan air secara alternatif. 	√	√	√	<ul style="list-style-type: none"> KKLW Agensi / Syarikat Bekalan Air Negeri 	<ul style="list-style-type: none"> KKLW 	Pertambahan 50 kampung kampung yang mendapat bekalan air secara alternatif
DD3.1D: Menyediakan bekalan air kepada rumah-rumah kampung yang masih belum menerima bekalan air bersih secara 24 jam Grid Tipologi U1 U2 UR RU R5 R6	<ul style="list-style-type: none"> Bilangan kampung yang terlibat dengan Program Bekalan Air Luar Bandar dan mendapat bekalan air bersih. 	√	√	√	<ul style="list-style-type: none"> KKLW Agensi / Syarikat Bekalan Air Negeri 	<ul style="list-style-type: none"> KKLW 	Pertambahan 300 kampung yang mendapat bekalan air bersih.

Pernyataan Dasar: DD 3 – Peningkatan Infrastruktur Yang Efisien							
STRATEGI		DD 3.2 – Menyokong Pengagihan Bekalan Elektrik 24 Jam Yang Menyeluruh					
Langkah-langkah	Indikator Pelaksanaan	Fasa Pelaksanaan			Agensi Pelaksana	Agensi Pemantau	Sasaran Pencapaian (Fasa 1)
		*1	*2	*3			
DD3.2A: Menyediakan bekalan elektrik 24 jam kepada rumah-rumah kampung yang masih tidak menerima bekalan elektrik. Grid Tipologi U1 U2 UR RU R5 R6	<ul style="list-style-type: none"> Bilangan kampung yang terlibat dengan Program Bekalan Elektrik Luar Bandar (BELB) dan mendapat bekalan elektrik 24 jam. 	√	√	√	<ul style="list-style-type: none"> Tenaga Nasional Berhad (TNB) Pejabat Tanah dan Daerah 	<ul style="list-style-type: none"> Suruhanjaya Tenaga 	Menyediakan bekalan elektrik kepada 250 kampung yang telah dikenal pasti secara menyeluruh
DD3.2B: Menyediakan bekalan elektrik alternatif kepada kampung sesuai terutama yang terletak di luar radius pekan dan PPD Grid Tipologi U1 U2 UR RU R5 R6	<ul style="list-style-type: none"> Peratusan kampung di pedalaman, yang off-grid mendapat bekalan elektrik sumber alternatif. 	√	√	√	<ul style="list-style-type: none"> KKLW Tenaga Nasional Berhad (TNB) 	<ul style="list-style-type: none"> KKLW Suruhanjaya Tenaga 	Menyediakan bekalan elektrik alternatif kepada 10 buah kampung yang telah dikenal pasti

Pernyataan Dasar: DD 3 – Peningkatan Infrastruktur Yang Efisien							
STRATEGI		DD 3.3 – Memacu ICT Dalam Menyokong Ekonomi Desa					
Langkah-langkah	Indikator Pelaksanaan	Fasa Pelaksanaan			Agensi Pelaksana	Agensi Pemantau	Sasaran Pencapaian (Fasa 1)
		*1	*2	*3			
DD3.3A: Menyediakan infrastruktur ICT bermutu tinggi di desa. Grid Tipologi U1 U2 UR RU R5 R6	<ul style="list-style-type: none"> Peningkatan peratus kampung yang menerima liputan isyarat telekomunikasi. Bilangan projek PPS yang berkaitan dengan pembangunan infrastruktur komunikasi di desa 	√	√	√	<ul style="list-style-type: none"> Suruhanjaya Komunikasi dan Multimedia Syarikat Perkhidmatan Telekomunikasi Pejabat Tanah dan Daerah 	<ul style="list-style-type: none"> Suruhanjaya Komunikasi dan Multimedia 	Pertambahan sebanyak 150 kampung yang menerima liputan isyarat telekomunikasi terutama yang berada di RU dan R5.
DD3.3B: Menganjurkan program kepada penduduk desa tentang penggunaan <i>ICT</i> terutama berkaitan perniagaan dan ekonomi. Grid Tipologi U1 U2 UR RU R5 R6	<ul style="list-style-type: none"> Bilangan program penggunaan ICT di desa. 	√	√	√	<ul style="list-style-type: none"> Suruhanjaya Komunikasi dan Multimedia 	<ul style="list-style-type: none"> KKLW Pejabat Tanah dan Daerah 	Pertambahan 10 program penggunaan ICT di desa.

Pernyataan Dasar: DD 3 – Peningkatan Infrastruktur Yang Efisien							
STRATEGI		DD 3.4 – Mengukuhkan Sistem Pengurusan Sisa Pepejal di Desa					
Langkah-langkah	Indikator Pelaksanaan	Fasa Pelaksanaan			Agensi Pelaksana	Agensi Pemantau	Sasaran Pencapaian (Fasa 1)
		*1	*2	*3			
<p>DD3.4A: Menaik taraf tapak pelupusan sedia ada kepada pelupusan sanitari bagi meningkatkan kualiti alam sekitar desa.</p> <p>Grid Tipologi</p> <p>U1 U2 UR RU R5 R6</p>	<ul style="list-style-type: none"> Pengurangan tapak pelupusan bukan sanitari. 	√	√	√	<ul style="list-style-type: none"> Kerajaan Negeri PBT Syarikat-syarikat Konsesi Pengurusan Sisa Pepejal SW Corp Malaysia 	<ul style="list-style-type: none"> Kerajaan Negeri Jabatan Pengurusan Sisa Pepejal Negara 	Pertambahan 5 tapak pelupusan sanitari
<p>DD3.4B: Melaksanakan perkhidmatan kutipan sisa pepejal di kawasan yang belum mendapat perkhidmatan.</p> <p>Grid Tipologi</p> <p>U1 U2 UR RU R5 R6</p>	<ul style="list-style-type: none"> Peningkatan liputan kawasan kutipan sisa pepejal. 	√	√	√	<ul style="list-style-type: none"> Kerajaan Negeri PBT Syarikat-syarikat Konsesi Pengurusan Sisa Pepejal SW Corp Malaysia 	<ul style="list-style-type: none"> Kerajaan Negeri Jabatan Pengurusan Sisa Pepejal Negara 	Pertambahan 10% kampung menerima perkhidmatan kutipan sisa pepejal
<p>DD3.4C: Melaksanakan pengasingan pada punca.</p> <p>Grid Tipologi</p> <p>U1 U2 UR RU R5 R6</p>	<ul style="list-style-type: none"> Peningkatan kadar kitar semula. 	√	√	√	<ul style="list-style-type: none"> Kerajaan Negeri PBT Syarikat-syarikat Konsesi Pengurusan Sisa Pepejal SW Corp Malaysia 	<ul style="list-style-type: none"> Kerajaan Negeri Jabatan Pengurusan Sisa Pepejal Negara 	Pertambahan 10% kampung yang mengamalkan kitar semula.
<p>DD3.4D: Menyediakan tong sampah berasingan untuk sisa organik dan bukan organik.</p> <p>Grid Tipologi</p> <p>U1 U2 UR RU R5 R6</p>	<ul style="list-style-type: none"> Bilangan premis yang disediakan tong sampah berasingan. 	√	√	√	<ul style="list-style-type: none"> PBT Syarikat-syarikat Konsesi Pengurusan Sisa Pepejal SW Corp Malaysia 	<ul style="list-style-type: none"> Kerajaan Negeri Jabatan Pengurusan Sisa Pepejal Negara 	

Pernyataan Dasar: DD 3 – Peningkatan Infrastruktur Yang Efisien							
STRATEGI		DD 3.5 – Mengukuhkan Sistem Pembetungan di Desa					
Langkah-langkah	Indikator Pelaksanaan	Fasa Pelaksanaan			Agensi Pelaksana	Agensi Pemantau	Sasaran Pencapaian (Fasa 1)
		*1	*2	*3			
<p>DD3.5A: Melaksanakan sekurang-kurangnya sistem tangki septik di kawasan desa.</p> <p>Grid Tipologi</p> <p>U1 U2 UR RU R5 R6</p>	<ul style="list-style-type: none"> Peningkatan penggunaan tangki septik di desa. 	√	√	√	<ul style="list-style-type: none"> Jabatan Perkhidmatan Pembetungan Indah Water Konsortium Sdn. Bhd. 	<ul style="list-style-type: none"> Suruhanjaya Perkhidmatan Air Negara (SPAN) 	Pertambahan 5% penggunaan tangki septik di desa
<p>DD3.5B: Mengadakan program kesedaran pengurusan sisa kumbahan</p> <p>Grid Tipologi</p> <p>U1 U2 UR RU R5 R6</p>	<ul style="list-style-type: none"> Peningkatan jumlah program kesedaran pengurusan sistem kumbahan. 	√	√	√	<ul style="list-style-type: none"> Jabatan Perkhidmatan Pembetungan Indah Water Konsortium Sdn. Bhd. 	<ul style="list-style-type: none"> Suruhanjaya Perkhidmatan Air Negara (SPAN) 	

Pernyataan Dasar: DD 4 – Penyediaan Kemudahan Awam							
STRATEGI		DD 4.1 – Menyediakan Kemudahan Awam Yang Mencukupi Dan Berkualiti					
Langkah-langkah	Indikator Pelaksanaan	Fasa Pelaksanaan			Agensi Pelaksana	Agensi Pemantau	Sasaran Pencapaian (Fasa 1)
		*1	*2	*3			
DD4.1A: Menyediakan kemudahan awam yang mencukupi berdasarkan keperluan penduduk.	<ul style="list-style-type: none"> Peningkatan penyediaan kemudahan awam. 	√	√	√	<ul style="list-style-type: none"> Pejabat Daerah dan Tanah Pihak Berkuasa Tempatan PLANMalaysia @Negeri KKLW 	<ul style="list-style-type: none"> PLANMalaysia @Negeri 	Pertambahan 5% penyediaan kemudahan awam di desa.
Grid Tipologi U1 U2 UR RU R5 R6							
DD4.1B: Menyediakan kemudahan bergerak di kampung pedalaman.	<ul style="list-style-type: none"> Peningkatan penyediaan kemudahan bergerak. 	√	√	√	<ul style="list-style-type: none"> KKLW Pejabat Daerah dan Tanah 	<ul style="list-style-type: none"> KKLW 	Pertambahan 100 buah kampung menerima perkhidmatan kemudahan bergerak.
Grid Tipologi U1 U2 UR RU R5 R6							
DD4.1C: Menyediakan ruang fizikal untuk program PDK di pekan.	<ul style="list-style-type: none"> Jumlah pekan yang disediakan dengan PDK. 	√	√	√	<ul style="list-style-type: none"> KPWKM KKLW Pejabat Daerah dan Tanah 	<ul style="list-style-type: none"> KPWKM 	Pertambahan 15 pekan yang disediakan dengan PDK
Grid Tipologi U1 U2 UR RU R5 R6							

Pernyataan Dasar: DD 4 – Penyediaan Kemudahan Awam							
STRATEGI		DD 4.2 – Memupuk Unsur Pemilikan Komuniti dan Konsep 'Social Enterprise'					
Langkah-langkah	Indikator Pelaksanaan	Fasa Pelaksanaan			Agensi Pelaksana	Agensi Pemantau	Sasaran Pencapaian (Fasa 1)
		*1	*2	*3			
DD4.2A: Meningkatkan tanggungjawab penjagaan dan pemantauan kemudahan awam kepada penduduk	<ul style="list-style-type: none"> Peningkatan bilangan aktiviti di taman / balai raya. 	√	√	√	<ul style="list-style-type: none"> Koperasi / JKKK Pejabat Daerah dan Tanah 	<ul style="list-style-type: none"> Pejabat Daerah dan Tanah 	Pertambahan 2% jumlah aktiviti tahunan yang dijalankan di balai raya.
Grid Tipologi U1 U2 UR RU R5 R6							
DD4.2B: Mengalakkan penyewaan kemudahan awam	<ul style="list-style-type: none"> Peningkatan penyewaan balai raya dan dewan orang ramai. 	√	√	√	<ul style="list-style-type: none"> Koperasi / JKKK Pejabat Daerah dan Tanah Pihak Berkuasa Tempatan 	<ul style="list-style-type: none"> Pejabat Daerah dan Tanah 	
Grid Tipologi U1 U2 UR RU R5 R6							
DD4.2C: Mengukuhkan penggunaan balai raya dan dewan orang ramai	<ul style="list-style-type: none"> Bilangan kursus dan latihan yang diadakan di balai raya dan dewan orang ramai 	√	√	√	<ul style="list-style-type: none"> Koperasi / JKKK Pejabat Daerah dan Tanah 	<ul style="list-style-type: none"> Pejabat Daerah dan Tanah 	
Grid Tipologi U1 U2 UR RU R5 R6							

Pernyataan Dasar: DD 5 – Penguatan dan Peningkatan Penyertaan Sosial							
STRATEGI		DD 5.1 – Mengukuhkan Perasaan Cinta dan Semangat Kekitaan					
Langkah-langkah	Indikator Pelaksanaan	Fasa Pelaksanaan			Agensi Pelaksana	Agensi Pemantau	Sasaran Pencapaian (Fasa 1)
		*1	*2	*3			
DD5.1A: Menjalankan program interaksi masyarakat bagi memelihara budaya gotong-royong	<ul style="list-style-type: none"> Aktiviti gotong-royong secara berkala. 	√	√	√	<ul style="list-style-type: none"> Koperasi / JKKK Pejabat Daerah dan Tanah Pihak Berkuasa Tempatan 	<ul style="list-style-type: none"> JKKK 	Pertambahan 2% jumlah aktiviti yang dijalankan secara bersama / gotong-royong di kampung
Grid Tipologi U1 U2 UR RU R5 R6							
DD5.1B: Mengimarahkan masjid	<ul style="list-style-type: none"> Peningkatan bilangan aktiviti di masjid. 	√	√	√	<ul style="list-style-type: none"> Jawatankuasa Masjid / JKKK Pejabat Daerah dan Tanah 	<ul style="list-style-type: none"> Pejabat Daerah dan Tanah 	
Grid Tipologi U1 U2 UR RU R5 R6							
DD5.1C: Pencetus perubahan dan penggerak masyarakat (<i>champion</i>)	<ul style="list-style-type: none"> Pertambahan bilangan <i>champion</i>. 	√	√	√	<ul style="list-style-type: none"> JKKK Pejabat Daerah dan Tanah KKLW 	<ul style="list-style-type: none"> KKLW 	
Grid Tipologi U1 U2 UR RU R5 R6							

Pernyataan Dasar: DD 5 – Pengukuhan dan Peningkatan Penyertaan Sosial							
STRATEGI		DD5.2 – Mengukuhkan Konsep Kejiranan dan Kemasyarakatan Dalam Kehidupan Sehari-hari					
Langkah-langkah	Indikator Pelaksanaan	Fasa Pelaksanaan			Agensi Pelaksana	Agensi Pemantau	Sasaran Pencapaian (Fasa 1)
		*1	*2	*3			
DD5.2A: Memastikan kepelbagaian kumpulan sosial wujud di kampung Grid Tipologi U1 U2 UR RU R5 R6	<ul style="list-style-type: none"> Bilangan kumpulan sosial yang aktif 	√	√	√	<ul style="list-style-type: none"> JKKK Pejabat Daerah dan Tanah 	<ul style="list-style-type: none"> Pejabat Daerah dan Tanah 	Pertambahan 2 kelab sosial pelbagai budaya di peringkat daerah
DD5.2B: Memperkukuhkan program PDK meliputi kursus dan latihan kepada golongan OKU, warga emas dan ibu tunggal. Grid Tipologi U1 U2 UR RU R5 R6	<ul style="list-style-type: none"> Bilangan kursus dan latihan bagi setiap PDK 	√	√	√	<ul style="list-style-type: none"> KPWKM JKKK Jabatan Kebajikan Masyarakat KKLW 	<ul style="list-style-type: none"> KPWKM 	Pertambahan 15 pekan yang disediakan dengan PDK
DD5.2C: Menggalakkan pertandingan berpasukan seperti pertandingan sukan, keagamaan dan budaya. Grid Tipologi U1 U2 UR RU R5 R6	<ul style="list-style-type: none"> Bilangan pertandingan berpasukan bagi setiap kampung 	√	√	√	<ul style="list-style-type: none"> JKKK Pejabat Daerah dan Tanah 	<ul style="list-style-type: none"> Pejabat Daerah dan Tanah 	Pertambahan 2 jenis pertandingan berpasukan antara kampung di peringkat daerah
DD5.2D: Menjalankan kursus pengurusan konflik dan penyelesaian masalah secara kerjasama Grid Tipologi U1 U2 UR RU R5 R6	<ul style="list-style-type: none"> Bilangan peserta kursus pengurusan konflik bagi setiap JKKK 	√	√	√	<ul style="list-style-type: none"> JKKK Pejabat Daerah dan Tanah 	<ul style="list-style-type: none"> Pejabat Daerah dan Tanah 	Pertambahan 1% jumlah kursus berkaitan pengurusan konflik di peringkat negeri



TERAS 4 MEMPERKASA EKONOMI DESA

Jadual 11.4: Sasaran Pencapaian Bagi Pengukuran Pelaksanaan Teras 4

Pernyataan Dasar: ED 1 – Menstruktur Semula Ekonomi Desa							
STRATEGI	ED 1.1 – Mempelbagaikan Aktiviti Ekonomi Berdasarkan Kelebihan dan Keperluan Setempat						
Langkah-langkah	Indikator Pelaksanaan	Fasa Pelaksanaan			Agensi Pelaksana	Agensi Pemantau	Sasaran Pencapaian (Fasa 1)
		*1	*2	*3			
ED1.1A: Mengusahakan projek ekonomi berasaskan sumber tempatan, produk huluhan dan hiliran serta produk ikonik atau <i>niche</i> .	<ul style="list-style-type: none"> Bilangan kampung yang mempunyai perancangan struktur ekonomi yang baik. 	√	√	√	<ul style="list-style-type: none"> Jabatan Pertanian Jabatan Perikanan Jabatan Veterinar Jabatan Pelancongan JAKOA 	<ul style="list-style-type: none"> Pejabat Daerah dan Tanah PLANMalaysia@Negeri 	Pertambahan 10% kampung yang bergiat aktif dalam ekonomi desa.
Grid Tipologi U1 U2 UR RU R5 R6							

Pernyataan Dasar: ED 1 – Menstruktur Semula Ekonomi Desa							
STRATEGI	ED 1.2 – Memberi Penekanan Kepada Tanaman Makanan						
Langkah-langkah	Indikator Pelaksanaan	Fasa Pelaksanaan			Agensi Pelaksana	Agensi Pemantau	Sasaran Pencapaian (Fasa 1)
		*1	*2	*3			
ED1.2A: Menambah bilangan projek tanaman makanan skala besar yang sesuai di kawasan desa.	<ul style="list-style-type: none"> Bilangan kampung yang terlibat dalam projek tanaman makanan skala besar. 	√	√	√	<ul style="list-style-type: none"> Kementerian Pertanian Malaysia Pihak Berkuasa Tempatan PLANMalaysia@Negeri KKLW 	<ul style="list-style-type: none"> Pejabat Daerah dan Tanah PLANMalaysia 	Pertambahan 20 buah kampung yang terlibat dalam projek tanaman makanan skala besar / TKPM.
ED1.2B: Menggerakkan projek tanaman di kawasan tanah terbiar dan persekitaran rumah.	<ul style="list-style-type: none"> Bilangan kampung yang mempunyai kempen dan projek tanaman makanan. 	√	√	√	<ul style="list-style-type: none"> Kementerian Pertanian Malaysia 	<ul style="list-style-type: none"> Pejabat Daerah dan Tanah PLANMalaysia 	Pertambahan 20 buah kampung yang mempunyai kempen dan projek tanaman makanan
Grid Tipologi U1 U2 UR RU R5 R6							

Pernyataan Dasar: ED 2 – Meningkatkan Produktiviti Ekonomi Desa

STRATEGI							ED 2.1 – Memajukan Kluster Ekonomi Desa					
Langkah-langkah		Indikator Pelaksanaan	Fasa Pelaksanaan			Agensi Pelaksana	Agensi Pemantau	Sasaran Pencapaian (Fasa 1)				
			*1	*2	*3							
ED2.1A: Menambah projek kluster pertanian, perikanan dan penternakan melalui cadangan senarai semak yang diberikan.		<ul style="list-style-type: none"> Bilangan kampung yang terlibat dalam projek kluster berasaskan pertanian, perikanan dan penternakan. 	√	√	√	<ul style="list-style-type: none"> JKKK Pejabat Daerah dan Tanah Jabatan Pertanian Jabatan Veterinar Jabatan Perikanan 	<ul style="list-style-type: none"> Jabatan Pertanian 	Pertambahan 200 kampung yang terlibat dalam projek kluster berasaskan pertanian, 30 kampung untuk kluster perikanan dan 150 kampung untuk kluster penternakan				
Grid Tipologi U1 U2 UR RU R5 R6												
ED2.1B: Menambah projek kluster pelancongan eko, agro dan warisan melalui cadangan senarai semak yang diberikan.		<ul style="list-style-type: none"> Bilangan kampung yang terlibat dalam projek kluster berasaskan pelancongan 	√	√	√	<ul style="list-style-type: none"> JKKK Pejabat Daerah dan Tanah PBT Jabatan Warisan Negara Lembaga Pelancongan Negeri 	<ul style="list-style-type: none"> UPEN PLANMalaysia @Negeri 	Pertambahan 20 kampung yang terlibat dalam projek kluster berasaskan pelancongan				
Grid Tipologi U1 U2 UR RU R5 R6												
ED2.1C: Menyediakan ruang perdagangan dan perniagaan kecil di lokasi strategik bagi setiap gugusan rangkaian kampung / pusat komersial / PPD / pekan kecil melalui cadangan senarai semak yang diberikan		<ul style="list-style-type: none"> Pertambahan bilangan unit perdagangan dan perniagaan kecil di setiap daerah. 	√	√	√	<ul style="list-style-type: none"> JKKK Pejabat Daerah dan Tanah PBT 	<ul style="list-style-type: none"> Pejabat Daerah dan Tanah PLANMalaysia @Negeri 	Pertambahan 50 unit perdagangan dan perniagaan kecil di setiap daerah.				
Grid Tipologi U1 U2 UR RU R5 R6												

Pernyataan Dasar: ED 2 – Meningkatkan Produktiviti Ekonomi Desa							
STRATEGI		ED 2.2 – Memantapkan Keupayaan Usahawan Desa					
Langkah-langkah	Indikator Pelaksanaan	Cadangan Fasa Pelaksanaan			Agensi Pelaksana	Agensi Pemantau	Sasaran Pencapaian (Fasa 1)
		*1	*2	*3			
ED2.2A: Menambah bilangan pusat setempat perkhidmatan perundingan dan nasihat perniagaan serta bilangan pameran bergerak dan program <i>OUTREACH</i> untuk penduduk desa.	<ul style="list-style-type: none"> Bilangan RTC dan Mini RTC yang mempunyai pusat setempat perkhidmatan perundingan dan nasihat perniagaan 	√	√	√	<ul style="list-style-type: none"> KKLW 	<ul style="list-style-type: none"> KKLW 	Penyediaan pusat setempat perkhidmatan perundingan dan nasihat perniagaan di semua RTC
Grid Tipologi U1 U2 UR RU R5 R6							
ED2.2B: Mengajukan lebih banyak kategori pertandingan untuk memajukan aktiviti keusahawanan desa dan mengalakkan penyertaan.	<ul style="list-style-type: none"> Pertambahan bilangan kategori pertandingan keusahawanan desa 	√	√	√	<ul style="list-style-type: none"> KKLW 	<ul style="list-style-type: none"> KKLW 	Pertambahan 1 kategori pertandingan keusahawanan desa
Grid Tipologi U1 U2 UR RU R5 R6							

Pernyataan Dasar: ED 2 – Meningkatkan Produktiviti Ekonomi Desa							
STRATEGI		ED 2.3 – Mengalakkan Inovasi, Pensijilan Dan Penjenamaan					
Langkah-langkah	Indikator Pelaksanaan	Cadangan Fasa Pelaksanaan			Agensi Pelaksana	Agensi Pemantau	Sasaran Pencapaian (Fasa 1)
		*1	*2	*3			
ED2.3A: Mengalakkan pensijilan / akreditasi, penyelidikan dan inovasi, penggunaan teknik baru pengeluaran, pengawalan kualiti serta penjenamaan produk desa (mengikut kesesuaian).	<ul style="list-style-type: none"> Bilangan kampung yang mempunyai projek kolaborasi khusus untuk tujuan inovasi, pensijilan dan penjenamaan produk ekonomi desa. 	√	√	√	<ul style="list-style-type: none"> Pejabat Daerah dan Tanah KKLW 	<ul style="list-style-type: none"> KKLW 	Pertambahan 10 kampung yang mempunyai pensijilan ISO ke atas produk ekonomi desa
Grid Tipologi U1 U2 UR RU R5 R6							

Pernyataan Dasar: ED 3 – Penguatan Rantaian Nilai (Value-Chain) Ekonomi Desa

STRATEGI		ED 3.1 – Menggalakkan Perjanjian Bekalan					
Langkah-langkah	Indikator Pelaksanaan	Fasa Pelaksanaan			Agensi Pelaksana	Agensi Pemantau	Sasaran Pencapaian (Fasa 1)
		*1	*2	*3			
ED3.1A: Menambah premis pemasaran langsung produk segar dan IAT dari desa.	<ul style="list-style-type: none"> Pertambahan bilangan tapak pasar tani, GBBS, Agrobazaar dan <i>K-Shoppe</i> di seluruh negara. 	√	√	√	<ul style="list-style-type: none"> Pejabat Daerah dan Tanah KKLW FAMA MARDI Jabatan Pertanian Jabatan Perikanan 	<ul style="list-style-type: none"> KKLW 	Pertambahan 10% tapak pasar tani, GBBS, Agrobazaar dan <i>K-Shoppe</i>
Grid Tipologi U1 U2 UR RU R5 R6							
ED3.1B: Menggalakkan konsep 'Perjanjian Bekalan' bagi bahan mentah, makanan segar, pakej katering, pakej penginapan dan lain-lain.	<ul style="list-style-type: none"> Bilangan kampung yang usahawannya mempunyai perjanjian dengan restoran, IPT, hotel, pasaraya, syarikat besar, pejabat swasta/awam. 	√	√	√	<ul style="list-style-type: none"> JKKK Pejabat Daerah dan Tanah 	<ul style="list-style-type: none"> KKLW 	Pertambahan 10 usahawan desa yang mempunyai perjanjian bekalan
Grid Tipologi U1 U2 UR RU R5 R6							
ED3.1C: Memperluas penggunaan model koperasi.	<ul style="list-style-type: none"> Bilangan kampung yang mempunyai koperasi. 	√	√	√	<ul style="list-style-type: none"> JKKK Pejabat Daerah dan Tanah KKLW 	<ul style="list-style-type: none"> KKLW 	Pertambahan 5 kampung yang mempunyai koperasi di setiap daerah
Grid Tipologi U1 U2 UR RU R5 R6							

Pernyataan Dasar: ED 3 – Penguatan Rantaian Nilai (Value-Chain) Ekonomi Desa

STRATEGI		ED 3.2 – Menambah Penggunaan E-Commerce Di Dalam Pemasaran Produk Desa					
Langkah-langkah	Indikator Pelaksanaan	Fasa Pelaksanaan			Agensi Pelaksana	Agensi Pemantau	Sasaran Pencapaian (Fasa 1)
		*1	*2	*3			
ED3.2A: Meningkatkan penggunaan <i>e-commerce</i> untuk pemasaran dan pengurusan permintaan dalam usaha menjangkau pasaran nasional dan global.	<ul style="list-style-type: none"> Bilangan kampung yang mempunyai infrastruktur dan latihan keusahawanan <i>e-commerce</i>. 	√	√	√	<ul style="list-style-type: none"> JKKK Pejabat Daerah dan Tanah SME Corp. Malaysia MaGIC 	<ul style="list-style-type: none"> KKLW 	Pertambahan 5 kampung yang mempunyai infrastruktur dan latihan keusahawanan <i>e-commerce</i> di setiap daerah
Grid Tipologi U1 U2 UR RU R5 R6							

Pernyataan Dasar: ED 3 – Pengukuhan Rantaian Nilai (<i>Value-Chain</i>) Ekonomi Desa							
STRATEGI	ED 3.3 – Membudayakan Penggunaan Produk Desa Di Kalangan Masyarakat Umum						
Langkah-langkah	Indikator Pelaksanaan	Fasa Pelaksanaan			Agensi Pelaksana	Agensi Pemantau	Sasaran Pencapaian (Fasa 1)
		*1	*2	*3			
<p>ED3.3A: Menganjurkan pameran, pesta makanan dan lokasi warisan, festival kebudayaan dan ekspo pelancongan antarabangsa.</p> <p>Grid Tipologi U1 U2 UR RU R5 R6</p>	<ul style="list-style-type: none"> Bilangan kampung yang terlibat dalam aktiviti sedemikian sekurang-kurang 2 kali setahun. 	√	√	√	<ul style="list-style-type: none"> KKLW Kementerian Pelancongan dan Kebudayaan Malaysia Kementerian Komunikasi dan Multimedia Malaysia (KKM) 	<ul style="list-style-type: none"> KKLW 	Pertambahan 10 kampung yang terlibat dalam aktiviti pameran, pesta makanan dan lokasi warisan, festival kebudayaan dan ekspo pelancongan antarabangsa di setiap negeri.
<p>ED3.3B: Mengadakan promosi produk dengan media elektronik, bercetak dan sosial serta penggiat filem dan drama.</p> <p>Grid Tipologi U1 U2 UR RU R5 R6</p>	<ul style="list-style-type: none"> Bilangan kampung yang mendapat pendedahan media secara khusus untuk promosi. 	√	√	√	<ul style="list-style-type: none"> JKKK Pejabat Daerah dan Tanah Perbadanan Kemajuan Filem Nasional Malaysia (FINAS) 	<ul style="list-style-type: none"> KKLW Kementerian Komunikasi dan Multimedia Malaysia 	



TERAS 5 PENGURUSAN DESA BERDAYA LAKSANA

Jadual 11.5: Sasaran Pencapaian Bagi Pengukuran Pelaksanaan Teras 5

Pernyataan Dasar: PD 1 – Penguatan Sistem Tadbir Urus Desa							
STRATEGI		PD 1.1 – Meningkatkan Penyelarasan Antara Agensi di Peringkat Persekutuan, Negeri dan Daerah					
Langkah-langkah	Indikator Pelaksanaan	Fasa Pelaksanaan			Agensi Pelaksana	Agensi Pemantau	Sasaran Pencapaian (Fasa 1)
		*1	*2	*3			
<p>PD1.1A: Mengkaji dan menyusun semula struktur organisasi dan peranan agensi pelaksana</p> <p>Grid Tipologi</p> <p>U1 U2 UR RU R5 R6</p>	<ul style="list-style-type: none"> Bilangan agensi yang disusun semula 	✓	✓	✓	<ul style="list-style-type: none"> KKLW Kementerian lain yang berkaitan PLANMalaysia 	• KKLW	Penggabungan 1 peranan yang sama yang ketika ini dijalankan oleh beberapa agensi kepada hanya 1 agensi utama
<p>PD1.1B: Mengukuhkan kerjasama dan kolaborasi antara agensi pelaksana di peringkat negeri</p> <p>Grid Tipologi</p> <p>U1 U2 UR RU R5 R6</p>	<ul style="list-style-type: none"> Kekerapan mengadakan kolaborasi dengan agensi pelaksana peringkat negeri. 	✓	✓	✓	<ul style="list-style-type: none"> Pelbagai agensi peringkat negeri 	• KKLW	2 kolaborasi setahun yang melibatkan agensi pelaksana peringkat negeri.
<p>PD1.1C: Memperkasa peranan Pejabat Daerah dan Tanah dalam mentadbir urus dan menyelaras projek pembangunan desa</p> <p>Grid Tipologi</p> <p>U1 U2 UR RU R5 R6</p>	<ul style="list-style-type: none"> Anugerah kualiti kepimpinan peringkat daerah Indeks akauntabiliti 	✓	✓	✓	<ul style="list-style-type: none"> Pejabat Daerah dan Tanah 	• KKLW	Seorang pemenang Anugerah Kualiti Kepimpinan Peringkat Daerah bagi setiap tahun
<p>PD1.1D: Mengukuh peranan dan struktur kepimpinan JKKK ke arah tadbir urus desa yang cekap dan berkesan</p> <p>Grid Tipologi</p> <p>U1 U2 UR RU R5 R6</p>	<ul style="list-style-type: none"> Anugerah desa cemerlang / kepimpinan tadbir urus desa cemerlang 	✓	✓	✓	<ul style="list-style-type: none"> JKKK 	• KKLW	Sebuah kampung bagi setiap negeri yang menerima Anugerah Desa Cemerlang setiap tahun

Pernyataan Dasar: PD 2 – Memperkasa Keupayaan Komuniti Dalam Pembangunan Desa							
STRATEGI		PD 2.1 – Mengukuhkan Kolaborasi Yang Menguntungkan Komuniti					
Langkah-langkah	Indikator Pelaksanaan	Fasa Pelaksanaan			Agensi Pelaksana	Agensi Pemantau	Sasaran Pencapaian (Fasa 1)
		*1	*2	*3			
<p>PD2.1A: Meningkatkan penyertaan NGO, persatuan dan badan sukarela serta lain-lain pihak berkepentingan dalam pembangunan komuniti desa.</p> <p>Grid Tipologi</p> <p>U1 U2 UR RU R5 •</p>	<ul style="list-style-type: none"> Bilangan organisasi yang terlibat dalam pembangunan komuniti desa. 	√	√	√	<ul style="list-style-type: none"> Pejabat Daerah dan Tanah KKLW Pelbagai agensi kerajaan dan swasta 	• KKLW	Pertambahan 2 organisasi baru yang terlibat dalam pembangunan komuniti desa di peringkat daerah.
<p>PD2.1B: Menjalankan program Kampung Angkat bersama NGO</p> <p>Grid Tipologi</p> <p>U1 U2 UR RU R5 •</p>	<ul style="list-style-type: none"> Bilangan kampung yang mengikuti program Kampung Angkat. 	√	√	√	<ul style="list-style-type: none"> JKKK Pejabat Daerah dan Tanah Pihak swasta 	• KKLW	Pertambahan 2 kampung yang mengikuti program Kampung Angkat di peringkat daerah.
<p>PD2.1C: Menyediakan rujukan sumber pembangunan komuniti.</p> <p>Grid Tipologi</p> <p>U1 U2 UR RU R5 R6</p>	<ul style="list-style-type: none"> Bilangan pusat rujukan yang disediakan. 	√	√	√	<ul style="list-style-type: none"> Pejabat Daerah dan Tanah 	• KKLW	Pertambahan 2 kampung yang mempunyai pusat rujukan di peringkat daerah

Pernyataan Dasar: PD 2 – Memperkasa Keupayaan Komuniti Dalam Pembangunan Desa							
STRATEGI		PD 2.2 – Memperkasa Keupayaan dan Memanfaatkan Potensi Komuniti Desa					
Langkah-langkah	Indikator Pelaksanaan	Fasa Pelaksanaan			Agensi Pelaksana	Agensi Pemantau	Sasaran Pencapaian (Fasa 1)
		*1	*2	*3			
<p>PD2.2A: Menambah baik program pembangunan modal insan dan jati diri.</p> <p>Grid Tipologi</p> <p>U1 U2 UR RU R5 R6</p>	<ul style="list-style-type: none"> Bilangan program pembangunan modal insan dan jati diri. 	√	√	√	<ul style="list-style-type: none"> Pejabat Daerah dan Tanah KKLW 	• KKLW	Pertambahan 2 program pembangunan modal insan dan jati diri di peringkat daerah
<p>PD2.2B: Menggalakkan penubuhan koperasi kampung.</p> <p>Grid Tipologi</p> <p>U1 U2 UR RU R5 R6</p>	<ul style="list-style-type: none"> Bilangan koperasi kampung yang ditubuhkan. 	√	√	√	<ul style="list-style-type: none"> JKKK Pejabat Daerah dan Tanah KKLW 	• KKLW	Pertambahan 5 kampung yang mempunyai koperasi di setiap daerah

Pernyataan Dasar: PD 3 – Pelaksanaan Sistem Ciri-Ciri Desa Malaysia (CHARMs) Dalam Tadbir Urus Desa

STRATEGI		PD 3.1 – Melaksanakan CHARMs Dalam Perancangan Dan Pembangunan Desa					
Langkah-langkah	Indikator Pelaksanaan	Fasa Pelaksanaan			Agensi Pelaksana	Agensi Pemantau	Sasaran Pencapaian (Fasa 1)
		*1	*2	*3			
PD3.1A: Mewujudkan pangkalan data kampung di peringkat daerah bagi setiap negeri.	<ul style="list-style-type: none"> Bilangan kampung yang mengemas kini maklumat di dalam pangkalan data CHARMs. 	√	√	√	<ul style="list-style-type: none"> Pejabat Daerah dan Tanah JKKK PLANMalaysia 	<ul style="list-style-type: none"> PLANMalaysia 	80% kampung di setiap daerah mengemas kini maklumat di dalam pangkalan data CHARMs setiap tahun
Grid Tipologi U1 U2 UR RU R5 R6							
PD3.1B: Mengajukan program latihan CHARMs	<ul style="list-style-type: none"> Bilangan program latihan CHARMs di setiap daerah 	√	√	√	<ul style="list-style-type: none"> Pejabat Daerah dan Tanah JKKK PLANMalaysia 	<ul style="list-style-type: none"> PLANMalaysia 	1 program latihan CHARMs di setiap daerah setiap tahun
Grid Tipologi U1 U2 UR RU R5 R6							

Pernyataan Dasar: PD 3 – Pelaksanaan Sistem Ciri-Ciri Desa Malaysia (CHARMs) Dalam Tadbir Urus Desa

STRATEGI		PD 3.2 – Mengemas Kini Maklumat Kampung Secara Berkala dan Sistematis Melalui CHARMs					
Langkah-langkah	Indikator Pelaksanaan	Fasa Pelaksanaan			Agensi Pelaksana	Agensi Pemantau	Sasaran Pencapaian (Fasa 1)
		*1	*2	*3			
PD3.2A: Mengemas kini maklumat kampung secara berkala menggunakan CHARMs.	<ul style="list-style-type: none"> Bilangan JKKK yang mengemas kini maklumat kampung setiap tahun. 	√	√	√	<ul style="list-style-type: none"> Pejabat Daerah dan Tanah JKKK 	<ul style="list-style-type: none"> PLANMalaysia 	80% kampung di setiap daerah mengemas kini maklumat di dalam pangkalan data CHARMs setiap tahun
Grid Tipologi U1 U2 UR RU R5 R6							

Pernyataan Dasar: PD 3 – Pelaksanaan Sistem Ciri-Ciri Desa Malaysia (CHARMs) Dalam Tadbir Urus Desa

STRATEGI							PD 3.3 – Memantau Pelaksanaan dan Kemajuan Projek Pembangunan Desa Melalui CHARMs						
Langkah-langkah			Indikator Pelaksanaan	Fasa Pelaksanaan			Agensi Pelaksana	Agensi Pemantau	Sasaran Pencapaian (Fasa 1)				
				*1	*2	*3							
PD3.3A: Mewujudkan pasukan pemantau di peringkat daerah bagi memantau kemajuan projek desa.			<ul style="list-style-type: none"> • Kekerapan pemantauan pelaksanaan projek desa. 	√	√	√	<ul style="list-style-type: none"> • Pejabat Daerah dan Tanah • JKKK 	<ul style="list-style-type: none"> • KKLW 	Kemas kini maklumat pelaksanaan projek desa 6 bulan sekali bagi setiap daerah.				
Grid Tipologi U1 U2 UR RU R5 R6													
PD3.3B: Mengemas kini maklumat berkaitan senarai projek yang dilaksanakan mengikut kampung melalui CHARMs.			<ul style="list-style-type: none"> • Kekerapan mengemas kini maklumat pelaksanaan projek desa. 	√	√	√	<ul style="list-style-type: none"> • Pejabat Daerah dan Tanah • JKKK 	<ul style="list-style-type: none"> • KKLW 					
Grid Tipologi U1 U2 UR RU R5 R6													

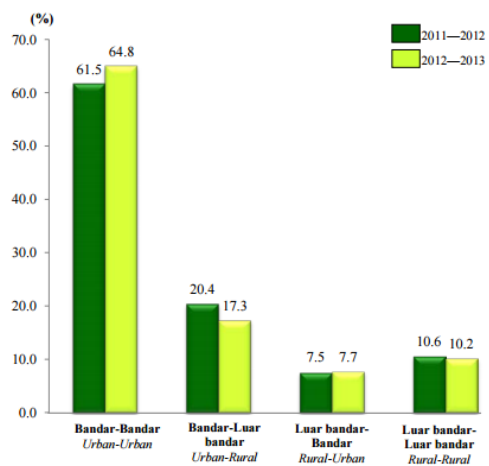
MODEL PROJEK *FLAGSHIP* – PEKAN CONTINUUM



Projek *Pekan Continuum* dipilih sebagai projek *flagship* utama yang dijadikan model dan rujukan kepada projek-projek yang akan dilaksanakan kelak. Kod projek bagi *Pekan Continuum* adalah SD1.1A dan SD1.1B.

Kekurangan kemudahan, perkhidmatan, jurang pendidikan dan peluang pekerjaan di kawasan desa telah menyebabkan bilangan migrasi masuk ke desa tidak menggalakkan. Namun begitu, bilangan migrasi penduduk desa ke bandar dilihat tidak tinggi berbanding bilangan migrasi penduduk bandar ke desa. Ini kerana pembentukan dasar-dasar negara yang juga memberi perhatian terhadap pembangunan kawasan desa telah memperlakan bilangan migrasi keluar penduduk desa. Keadaan ini perlu dikekalkan dan masalah kependudukan yang tinggi di bandar dapat diatasi sekiranya bilangan migrasi bandar ke desa meningkat dari masa ke semasa.

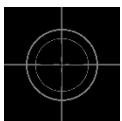
Migran dalaman mengikut strata, Malaysia, 2011–2012 dan 2012–2013



Sumber: Jabatan Perangkaan Malaysia, 2014.

Apa itu *Pekan Continuum*?

Continuum membawa maksud kesinambungan. *Pekan Continuum* adalah kesinambungan perkhidmatan dan kemudahan daripada bandar ke desa melalui pemantapan fungsi pekan sebagai perantara kawasan bandar dan desa.



SKOP PROJEK

Transformasi pekan yang melibatkan proses pembangunan pekan mengikut komponen pembangunan yang ditetapkan.

- Peningkatan peluang pekerjaan
- Penyediaan kemudahan dan infrastruktur yang lengkap
- Aksesibiliti dan sistem perhubungan yang baik dan efisien



KELEBIHAN

- ✓ Menstabilkan kumpulan umur penduduk di desa dan bandar
- ✓ Merapatkan jurang pengetahuan dan kemahiran antara bandar dan desa

- Risiko rebakan bandar ke kawasan desa
Sempadan antara kawasan desa dan bandar dan kawasan zon penampakan (middle landscape) perlu dikenal pasti untuk mengatasi risiko ini. Langkah ini juga ada dinyatakan di DPF Desa Negara

CABARAN



PIAWAIAN PROSEDUR OPERASI (SOP) PROSES PELAKSANAAN DAN PEMANTAUAN PROJEK

Langkah-langkah pelaksanaan projek diterangkan secara terperinci mengikut peranan pihak tertentu. Namun begitu, hasil impak daripada model projek flagship ini hanyalah jangkaan awal untuk memberi gambaran bagaimana CHARMS berfungsi dan digunakan.



AGENSI PELAKSANA

**sebagai Majlis Perbandaran Kuala Kangsar*

Langkah 1

Memahami hala tuju DPF Desa Negara secara keseluruhan dan menjadikan Bab 5 sehingga Bab 9 sebagai panduan utama dalam merancang pembangunan desa. Bab 11 dirujuk sebagai ringkasan keseluruhan DPF Desa Negara terutamanya bagi tujuan pelaksanaan projek.

Langkah 2

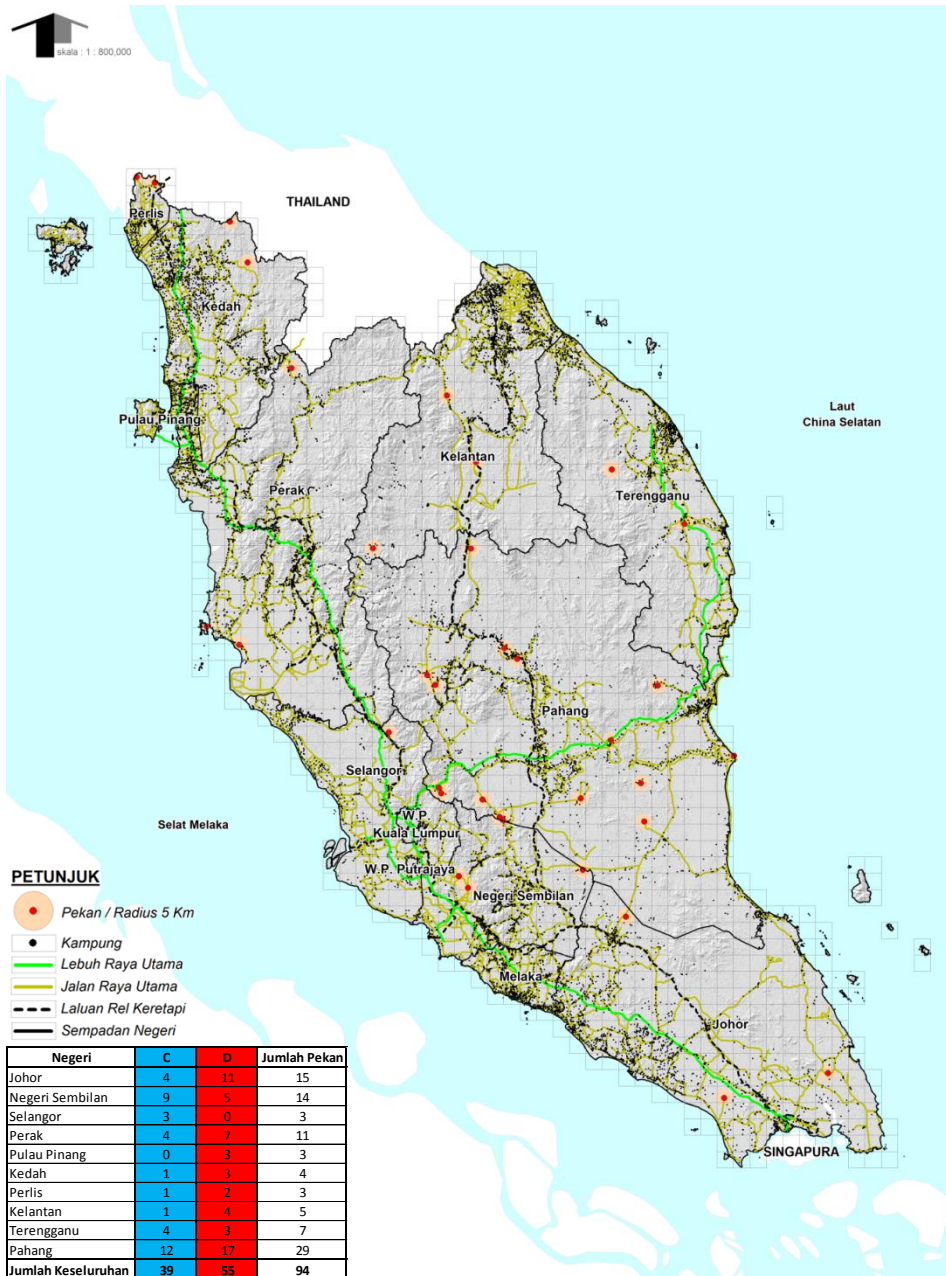
Mengenal pasti langkah-langkah yang perlu dilaksanakan oleh agensi pelaksana serta memahami indikator pelaksanaan, tempoh fasa pelaksanaan, sasaran dan agensi pemantau yang terlibat.

PERNYATAAN DASAR: SD 1 - Merekayasa Pekan Sebagai Pemangkin Pembangunan Desa					
STRATEGI	SD 1.1 - Memperkukuhkan Pekan Sebagai Pusat Ekonomi dan Perkhidmatan Desa				
Langkah-langkah	Indikator Pelaksanaan	Fasa	Sasaran (Bilangan)	Agensi Pemantau	Agensi Pelaksana
SD1.1A Membangunkan pekan mengikut komponen pembangunan	Bilangan pekan yang dinaiktaraf berdasarkan komponen pembangunan	1	3 pekan	• KPKT	<ul style="list-style-type: none"> • Pejabat Daerah dan Tanah • Pihak Berkuasa Tempatan • PLANMalaysia@Negeri • KKLW
		2	5 pekan		
		3	5 pekan		
Tipologi Grid	U1 U2 UR RU R5 R6	Cadangan lokasi			

Langkah 3

Mengenal pasti lokasi yang berpotensi untuk melaksanakan projek dengan merujuk cadangan tipologi grid yang sesuai dan pelan-pelan sedia ada daripada DPF Desa Negara atau memanipulasi pelan lokasi yang berpotensi dengan menggunakan sistem Grid Desa.

Taburan Pekan Berpotensi Untuk Cadangan Pengukuhan Pekan



Sumber : DPF Desa Negara, 2016.
 Nota : Tiada pekan di WP Labuan.

Merujuk kepada Pelan Taburan Pekan yang Berpotensi Untuk Dinaik Taraf, terdapat 4 pekan Kategori C dan 7 pekan Kategori D berpotensi untuk dinaik taraf di negeri Perak. Satu daripadanya adalah Pekan Karai di Daerah Kuala Kangsar, Perak yang merupakan pekan Kategori C dan telah dipilih sebagai lokasi projek Pekan Continuum di bawah langkah SD1.1A.

Langkah 3

Mengenal pasti lokasi cadangan projek dengan lebih spesifik dan terperinci. Menjalankan kajian lapangan untuk mengenalpasti keperluan projek di lokasi cadangan.

Kajian lapangan dijalankan untuk mengenal pasti komponen pembangunan Pekan Karai yang perlu dinaik taraf.

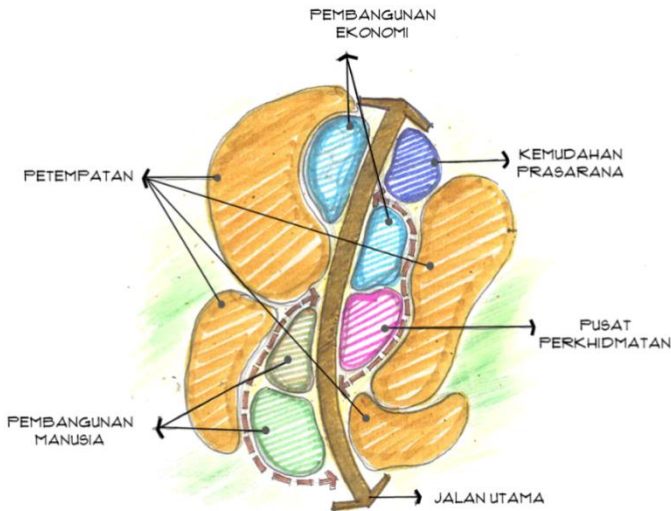
Latar Belakang Lokasi Projek

Cadangan Lokasi Projek	Pekan Karai, Kuala Kangsar, Perak.	
Tipologi Grid	RU	
Aspek Pembangunan	Komponen Pembangunan Pekan	Kesediaan di Pekan Karai
Pembangunan ekonomi	<ul style="list-style-type: none"> • Kawasan perniagaan terancang (kedai runcit / gudang / medan selera) • Kawasan industri PKS terancang • Pusat pengumpulan hasil pertanian • Pasar Tani / Pasar Malam / Pasar Sehari • Program Gerai Buah-buahan Segar (GBBS) • Agrobazaar 	/ / / / / /
Kemudahan prasarana	<ul style="list-style-type: none"> • Perhubungan jalan raya • Bekalan elektrik dan air • Perkhidmatan telekomunikasi dan ICT • Terminal / hentian pengangkutan awam 	/ / / /
Pusat perkhidmatan	<ul style="list-style-type: none"> • Kemudahan masyarakat (sekolah, tempat ibadat, balai polis, klinik dll) • Kemudahan rekreasi (taman awam, kawasan lapang) • Perpustakaan awam • Pusat ICT • Kemudahan perbankan • Mini RTC 	/ / / / / /
Pembangunan manusia	<ul style="list-style-type: none"> • Pusat setempat perkhidmatan perundingan dan nasihat perniagaan (khidmat teknikal, pemasaran dan bantuan kewangan) • Pusat latihan kemahiran keusahawanan • Program Pemulihan dan Komuniti (PDK) 	X X X

Langkah 5

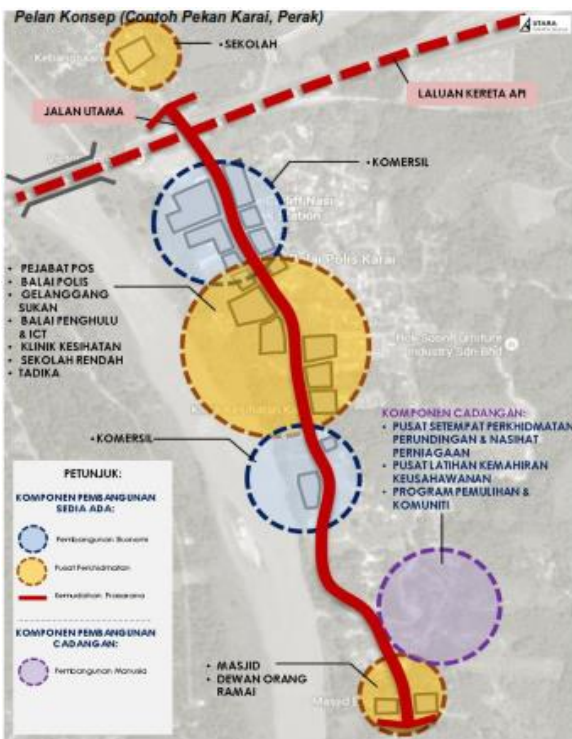
Mencadangkan komponen-komponen projek yang hendak dilaksanakan dan menetapkan indikator pencapaian bagi setiap komponen.

Cadangan penambahbaikan Pekan Karai ditunjukkan seperti berikut.



Komponen Projek	Indikator Komponen
Pusat setempat perkhidmatan perundingan dan nasihat perniagaan	1 Institut Keusahawanan TEKUN Nasional (IKTN)
Pusat latihan kemahiran keusahawanan	1 GIATMARA
Program pemulihan dan komuniti	Mengadakan sekurang-kurangnya 3 program PDK dalam setahun

Konsep semasa pembangunan Pekan Karai, Kuala Kangsar



Konsep dan susunatur komponen pembangunan Pekan Karai

Langkah 6

Mengenal pasti sumber kewangan untuk menanggung kos projek yang ingin dilaksanakan samada daripada Kerajaan Persekutuan, Kerajaan Negeri, agensi badan berkanun, pihak swasta (dalam negara) atau pelabur asing.

Bagi projek Pekan Continuum, sumber kewangan akan diperoleh daripada Kerajaan Negeri memandangkan projek dijalankan oleh Majlis Perbandaran Kuala Kangsar.

Langkah 7

Melantik kontraktor untuk melaksanakan projek.

Langkah 8

Menghantar laporan kepada agensi pemantau yang telah dilantik. Maklumat utama projek yang harus dilaporkan termasuklah:

- Agensi pemantau
- Agensi pelaksana
- Kod projek
- Lokasi projek
- Tipologi grid lokasi projek
- Indikator pencapaian langkah
- Indikator pencapaian komponen projek
- Tempoh pelaksanaan projek
- Sumber kewangan
- Jumlah kos projek

AGENSI PEMANTAU

**sebagai KPKT*

Langkah 1

Memahami hala tuju DPF Desa Negara secara keseluruhan dan menjadikan Bab 5 sehingga Bab 9 sebagai panduan utama dalam merancang pembangunan desa. Bab 11 dirujuk sebagai ringkasan keseluruhan DPF Desa Negara terutamanya bagi tujuan pelaksanaan projek.

Langkah 2

Mengenal pasti langkah-langkah yang perlu dipantau oleh agensi pemantau serta memahami indikator pelaksanaan, tempoh fasa pelaksanaan, sasaran, dan agensi pelaksana yang terlibat.

PERNYATAAN DASAR: SD 1 - Merekayasa Pekan Sebagai Pemangkin Pembangunan Desa					
STRATEGI	SD 1.1 - Memperkukuhkan Pekan Sebagai Pusat Ekonomi dan Perkhidmatan Desa				
Langkah-langkah	Indikator Pelaksanaan	Fasa	Sasaran (Bilangan)	Agensi Pemantau	Agensi Pelaksana
SD1.1A Membangunkan pekan mengikut komponen pembangunan	Bilangan pekan yang dinaiktaraf berdasarkan komponen pembangunan	1	3 pekan	• KPKT	<ul style="list-style-type: none"> • Pejabat Daerah dan Tanah • Pihak Berkuasa Tempatan • PLANMalaysia@Negeri • KKLW
		2	5 pekan		
		3	5 pekan		
Tipologi Grid	U1 U2 UR RU R5 R6	Cadangan lokasi			

Langkah 3

Menerima laporan pelaksanaan projek yang telah selesai dilaksanakan daripada agensi pelaksana.

Langkah 4

Membuat pemantauan di lokasi projek dilaksanakan dan menilai pencapaian indikator langkah dan komponen projek yang perlu dicapai. Gambar pelaksanaan projek perlu diambil untuk dijadikan bukti.

Gambar contoh pelaksanaan projek:



GIATMARA



Pusat Pembangunan Usahawan TEKUN Nasional



Program PDK

Langkah 5

Mendaftarkan pencapaian projek yang telah dipantau ke dalam CHARMS secara atas talian di portal CHARMS.

The screenshot displays the CHARMS Desa web portal interface. The main content area shows a form titled 'Merekayasa Pekan Sebagai Pemangkin Pembangunan Desa' with a 'Borang Pelaksanaan' (Implementation Form) table. The table is organized into two main sections: 'STRATEGI SD1.1' and 'LANGKAH-LANGKAH' (Steps).

STRATEGI SD1.1	NO	LANGKAH-LANGKAH
Memperkuatkan Pekan Sebagai Pusat Ekonomi dan Perkhidmatan Desa	1	Membangunkan pekan mengikut komponen pembangunan
	2	Menaiktaraf pekan mengikut kategori

LANGKAH-LANGKAH	AGENSI PEMANTAU	AGENSI PELAKSANA	KOD PROJEK / PROGRAM	LOKASI PROJEK	INDIKATOR PELAKSANAAN LANGKAH	INDIKATOR PENCAPAIAN KOMPONEN	TARIKH PEMANTAUAN DIALANKAN	SUMBER KEWANGAN	KOS PROJEK / PROGRAM
1	KPKT	Majlis Perbandaran Kuala Kangsar	SD1.1A (1)	Pekan Karai, Kuala Kangsar (RS)	Bilangan pekan yang dinaiktaraf berdasarkan komponen pembangunan	<ul style="list-style-type: none"> 1 GIATMARA 1 Pusat Pembangunan Usahawan TEKUN Nasional 5 program PDK setahun 	20 Disember 2020	<ul style="list-style-type: none"> Kerajaan Negeri Agensi Badan Berkanun 	RM 500 ribu
2									

The interface also includes a sidebar with 'Layers' (PROFIL KAMPUNG, CIRI-CIRI KAMPUNG, PENTADBIRAN, PERANCANGAN) and a top navigation bar with various menu items like 'Identify', 'Query', 'Measure', 'Streetview', etc.

Langkah 6

Nombor kod projek akan dikemas kini secara automotik setelah jadual lengkap diisi. Agensi pemantau perlu merekodkan nombor kod projek tersebut ke dalam laporan pelaksanaan projek yang telah disediakan sebagai rujukan kelak.

PENGURUS SISTEM UTAMA

**sebagai PLANMalaysia*

Langkah 1

Memahami hala tuju DPF Desa Negara secara keseluruhan dan menjadikan Bab 5 sehingga Bab 9 sebagai panduan utama dalam merancang pembangunan desa. Bab 11 dirujuk sebagai ringkasan keseluruhan DPF Desa Negara terutamanya bagi tujuan pelaksanaan projek.

Langkah 2

Menyemak Borang Pelaksanaan di Portal CHARMS yang telah dikemas kini dari masa ke semasa dan memastikan maklumat yang diisi ke dalam jadual adalah tepat dan diterima.

Langkah 3

Menyemak Analisis Pemantauan dan Penilaian Pencapaian DPF Desa Negara secara menyeluruh untuk memastikan semua langkah telah dilaksanakan oleh agensi pelaksana dan agensi pemantau. Mengambil tindakan sewajarnya sekiranya tiada pelaksanaan langkah dijalankan mengikut fasa pelaksanaan yang telah dijadualkan.



Butang pautan tersebut akan merangkaikan ke paparan Pengukuran Pencapaian DPF Desa Negara. Klik pada butang 'Pautan' untuk menyemak pencapaian semasa setiap langkah dan membuat perbandingan dengan sasaran yang ditetapkan.

PERNYATAAN DASAR: SD 1 - Merekayasa Pekan Sebagai Pemangkin Pembangunan Desa						
STRATEGI	SD 1.1 - Memperkukuhkan Pekan Sebagai Pusat Ekonomi dan Perkhidmatan Desa					
Langkah-langkah	Indikator Pelaksanaan	Fasa	Sasaran (Bilangan)	Pencapaian semasa (Bilangan)	Agensi Pemantau	Agensi Pelaksana
SD1.1A Membangunkan pekan mengikut komponen pembangunan	Bilangan pekan yang dinaiktaraf berdasarkan komponen pembangunan	1	3 pekan	1	• KPKT	• Pejabat Daerah dan Tanah • Pihak Berkuasa Tempatan • PLANMalaysia @Negeri • KKLW
		2	5 pekan	0		
		3	5 pekan	0		
Tipologi Grid	U1 U2 UR RU R5 R6	Cadangan lokasi		Rujuk Pelan Pekan Berpotensi Dinaik Taraf		

Fasa pelaksanaan semasa